

PLAN URBANISTIC GENERAL

Comuna GLIMBOCA | Judetul Caras-Severin

P.U.G.

REGULAMENTUL LOCAL DE URBANISM

AFERENT PLANULUI URBANISTIC GENERAL



R.L.U.

BENEFICIAR

**PRIMARIA COMUNEI GLIMBOCA, JUDEȚUL CARAȘ-SEVERIN
CONSILIUL LOCAL AL COMUNEI GLIMBOCA, JUDEȚUL CARAȘ-SEVERIN**



**PROIECTANT GENERAL / DE SPECIALITATE
S.C. RAUPLAN DESIGN S.R.L.**

Proiectant General	S.C. RAUPLAN DESIGN S.R.L. București			1 RLU prim.ver. 2019/11
Proiectant de Specialitate	S.C. RAUPLAN DESIGN S.R.L., București			

PLAN URBANISTIC GENERAL

COMUNA GLIMBOCA JUDEȚUL CARAȘ-SEVERIN


COLECTIV ELABORARE:

Coordonator proiect complex:	Dr.,urb.-dipl., Mădălina MOȚCANU-DUMITRESCU
Șef proiect de specialitate:	Dr.,urb.-dipl., Mihai MOȚCANU-DUMITRESCU
Elaborare proiect de specialitate:	Dr.,urb.-dipl., Mihai MOȚCANU-DUMITRESCU Ing. Dumitru Teodor DUMITRESCU
Tehnoredactare:	Dr.,urb.-dipl., Mihai MOȚCANU-DUMITRESCU

Aceasta este o versiune revizuită a Regulamentului Local de Urbanism aferent Planului Urbanistic General al Comunei Glimboca, versiune ce poate suporta modificări datorate solicitărilor din avizele și acordurile necesare aprobării.

APRILIE 2020

revizia
prima versiune a planului

Proiectant General	S.C. RAUMPLAN DESIGN S.R.L. București		2 RLU prim.ver. 2019/11
Proiectant de Specialitate	S.C. RAUMPLAN DESIGN S.R.L., București		

CONȚINUTUL DOCUMENTAȚIEI

C. REGULAMENTUL LOCAL DE URBANISM

CAP.1	DISPOZIȚII GENERALE	
1.	ROLUL REGULAMENTULUI LOCAL DE URBANISM	
2.	BAZA LEGALĂ	
3.	DOMENIUL DE APLICARE	
CAP.2	REGULI DE BAZĂ PRIVIND MODUL DE OCUPARE A TERENURILOR LA NIVELUL LOCALITĂȚII	
4.A.	REGULI CU PRIVIRE LA PĂSTRAREA INTEGRITĂȚII MEDIULUI NATURAL	
4.B.	REGULI CU PRIVIRE LA PĂSTRAREA INTEGRITĂȚII ȘI PROTEJAREA PATRIMONIULUI CONSTRUIT	
5.	REGULI CU PRIVIRE LA SIGURANȚA CONSTRUCȚIILOR ȘI LA APĂRAREA INTERESULUI PUBLIC	
6.	REGULI DE AMPLASARE ȘI RETRAGERI MINIME OBLIGATORII	
7.	REGULI CU PRIVIRE LA ASIGURAREA ACCESELOR OBLIGATORII	
8.	REGULI CU PRIVIRE LA ECHIPAREA EDILITARĂ	
9.	REGULI CU PRIVIRE LA FORMA ȘI DIMENSIUNILE TERENURILOR PENTRU CONSTRUCȚII	
10.	REGULI CU PRIVIRE LA AMPLASAREA DE PARCAJE, GARAJE, SPAȚII VERZI ȘI IMPREJMUIRI	
CAP.3	ZONIFICAREA TERITORIULUI	
11.	ZONE ȘI SUBZONE FUNCȚIONALE	
CAP.4	PREVEDERI LA NIVELUL ZONELOR ȘI SUBZONELOR FUNCȚIONALE	
CAP.5	PREVEDERI PRIVIND MODUL DE OCUPARE A TERENURILOR DIN EXTRAVILAN	

A N E X E		
ANEXA 1	CONDIȚII DE PROTECȚIE A REȚELELOR TEHNICO-EDILITARE ȘI SERVITUȚILE IMPUSE DE CĂTRE ACEȘTEA VECINĂȚĂȚILOR	

Cele 4 caracteristici fundamentale ale P.U.G., definite de Legea 350 din 2001 sunt: (1) caracterul director, (2) caracterul strategic, (3) caracterul de reglementare (specifica) și (4) caracterul de instrument de planificare operațională.

Reglementarea și normarea utilizării terenurilor din punct de vedere calitativ și cantitativ, constituie misiunea principală a oricărui Plan Urbanistic General.

CAP.1	DISPOZIȚII GENERALE
1.	ROLUL REGULAMENTULUI LOCAL DE URBANISM

1.1. Prezentul Regulament Local de Urbanism este parte integrantă a Planului Urbanistic General al Comunei Glimboca.

1.2. Regulamentul Local de Urbanism se constituie în ansamblul general de reglementări, la nivelul unității teritorial administrative, având menirea de a realiza aplicarea principiilor directe în materia urbanismului, a conduce la dezvoltarea complexă, strategică a localității, în acord cu potențialul localității și în interesul general, urmărind utilizarea terenurilor în mod rațional, echilibrat și în acord cu funcțiunile urbanistice adecvate.

1.3. Regulamentul Local de Urbanism constituie act de autoritate al administrației publice locale și se Aprobă de către Consiliul Local pe baza avizelor obținute în conformitate cu prevederile Legii nr. 350/2001.

1.4. Orice documentație de urbanism ulterioară aprobării prezentului PUG, care schimbă concepția generală care a stat la baza “Actualizării Planul Urbanistic General al Comunei Glimboca”, aprobat de către Consiliul Local al Comunei Glimboca cu Nr. din ..., determină modificarea PUG, conform legii.

1.5. Autoritățile publice locale au datoria de a aplica sistematic și permanent dispozițiile Regulamentului Local de Urbanism, în scopul asigurării calitatii cadrului construit, amenajat și plantat, pentru îmbunătățirea condițiilor de viață și dezvoltarea echilibrată a localității și pentru respectarea interesului general al tuturor membrilor comunității locale.

PUG COMUNA GLIMBOCA- implementarea caracterului director și strategic

PUG GLIMBOCA are caracter de reglementare dinamică (cf. Legii 350 art. 46, alin. 1), fiind deasemenea un document cu caracter director și strategic, asemenea tuturor Planurilor urbanistice care l-au precedat.

Reglementarea și normarea utilizării terenurilor din punct de vedere calitativ și cantitativ, constituie misiunea principală a oricărui Plan Urbanistic General.

Spre deosebire însă de Planurile Urbanistice Generale elaborate anterior, PUG COMUNA GLIMBOCA își pune problema flexibilizării și diversificării controlate a reglementărilor pentru a crește capacitatea de răspuns la dinamica evoluției socio-economice a Comunei Glimboca în context regional și județean. Având în vedere experiența aplicării prevederilor PUG-ului anterior, misiunea principală a PUG COMUNA GLIMBOCA trebuie să concureze către elaborarea unei strategii proactive de reglementare dinamică capabilă să absoarbă eficient schimbările contextuale la nivel local, regional și global, carora Comuna Glimboca trebuie să le facă față datorită rolului la nivel județean și regional.

PUG COMUNA GLIMBOCA își propune implementarea unor reglementări aplicabile pe diferite paliere de gestiune și capabile să protejeze reprezentativitatea și identitatea zonelor rurale constituite și consolidate, să stimuleze transformarea în sensul definirii unui caracter urban a zonelor aflate în tranziție și să creeze premisele dezvoltării atractive a unor zone aflate în stare de destructurare sau de formulare a statutului lor.

PUG COMUNA GLIMBOCA- implementarea caracterului de reglementare (specifica)

PUG COMUNA GLIMBOCA reprezintă un instrument complex a cărui utilizare va impune un echilibru între „permisivitate” și „autoritate”, într-un context în care preocupările urbanistice de pretutindeni se orientează din ce în ce mai insistent către provocarea dezvoltării într-un context contemporan marcat de complexitate și dinamism.

ACTUALIZARE PLAN URBANISTIC GENERAL COMUNA GLIMBOCA, JUDEȚUL CARAȘ-SEVERIN REGULAMENTUL LOCAL DE URBANISM

Pentru utilizarea sustenabila, eficienta și competenta a resurselor este imperativa asigurarea continuității și a coerenței în dezvoltare care este un obiectiv declarat dar nu întotdeauna atins al planificării urbane moderne. PUG COMUNA GLIMBOCA, prin capacitatea sa de gestiune, analiza, monitorizare și evaluare a dezvoltării urbane își propune sa devina un instrument de gestiune integrata asigurând coerența funcționala a dezvoltării, echitatea și echilibrul dezvoltării economice, eficiența organizatorică, capacitatea de decizie și integrarea propunerilor/intervențiilor de dezvoltare.

PUG COMUNA GLIMBOCA- implementarea unui instrument de planificare operationala coerent si clar

PUG COMUNA GLIMBOCA își propune să devină un instrument operațional de implementare coerenta și eficienta a programelor propuse (cu scopul atingerii obiectivelor urbanistice și operaționale stabilite în viziunea GLIMBOCA 2035 - revizuită în concordanță cu concluziile studiilor de fundamentare aferente PUG - și organizata pe baza domeniilor operaționale principale).

În acest scop, acesta adaugă la metodologiile precedente elaborarea unui complex plan de implementare a obiectivelor realizând o intercorelare a acestora cu programele, proiectele, actorii, etapele de implementare și resursele umane și materiale necesare. Aceasta intercorelare are rolul strategic de organizare a acțiunilor necesare pentru îndeplinirea obiectivelor, constituindu-se în platforma de dialog pentru toți factorii implicați în vederea eficientizării și implementării corecte a procesului de dezvoltare.

PUG COMUNA GLIMBOCA alcătuiește o oferta permanenta de programe și proiecte a comunei însoțita de toate informațiile necesare pentru implementarea acestora, facilitând astfel mult investițiile de a caror atragere depinde dezvoltarea economica a comunei Glimboca.

Atât parteneriatele public-privat, cât și investițiile private sau publice vor gasi în PUG COMUNA GLIMBOCA suportul necesar pentru obținerea finanțarilor, implementare coerenta a proiectelor și timpii reduși de execuție.

2. BAZA LEGALĂ

La baza elaborării REGULAMENTULUI LOCAL DE URBANISM al Comunei Glimboca au stat în principal:

Nr. crt.	Nr. act legislativ / normativ / an	Denumire act legislativ / normativ	Monitor Oficial
URBANISM ȘI AMENAJAREA TERITORIULUI, AUTORIZARE			
1	350/2001	Lege privind amenajarea teritoriului și urbanismul ACTUALIZATĂ	373/2001
2	233/2016	ORDIN pentru aprobarea Normelor metodologice de aplicare a Legii nr. 350/2001 privind amenajarea teritoriului și urbanismul și de elaborare și	199/2016
3	2701/2010	Ordin pentru aprobarea Metodologiei de informare si consultare a publicului cu privire la elaborarea sau revizuirea planurilor de amenajare a teritoriului si de urbanism	47/2011
4	50/1991	Lege privind autorizarea executării lucrărilor de construcții republicată și ACTUALIZATĂ	933/2004
5	839/2009	Ordin pentru aprobarea Normelor metodologice de aplicare a Legii nr. 50/1991 privind autorizarea executării lucrărilor de construcții ACTUALIZAT .	797/2009
6	4/2010	ORDONANTA privind instituirea Infrastructurii naționale pentru informații spațiale in România, republicată și ACTUALIZATĂ	433/2014

ACTUALIZARE PLAN URBANISTIC GENERAL COMUNA GLIMBOCA, JUDEȚUL CARAȘ-SEVERIN REGULAMENTUL LOCAL DE URBANISM

7	363/2006	Lege privind aprobarea Planului de amenajare a teritoriului național - Secțiunea I - Rețele de transport	806/2006
8	171/1997	Lege privind aprobarea Planului de amenajare a teritoriului național - Secțiunea a II-a - Apa, ACTUALIZATĂ	325/1997
9	5/2000	Lege privind aprobarea Planului de amenajare a teritoriului național - Secțiunea a III-a - zone protejate, ACTUALIZATĂ	152/2000
10	351/2001	Lege privind aprobarea Planului de amenajare a teritoriului național - Secțiunea a IV-a Rețeaua de localități, ACTUALIZATĂ	408/2001
11	575/2001	Lege privind aprobarea Planului de amenajare a teritoriului național - Secțiunea a V-a Zone de risc natural	726/2001
12	142/2008	Ordonanța de urgență privind aprobarea Planului de amenajare a teritoriului național Secțiunea a VIII-a - zone cu resurse turistice, ACTUALIZATĂ	781/2008
13	525/1996	HG pentru aprobarea Regulamentului general de urbanism – republicată, ACTUALIZATĂ	856/2002
14	13N/1999	Ordin al ministrului lucrărilor publice și amenajării teritoriului pentru aprobarea reglementării tehnice "Ghid privind metodologia de elaborare și conținutul-cadru al planului urbanistic general ", indicativ GP038/99	187/1999
15	176/N/2000	Ordin al ministrului lucrărilor publice și amenajării teritoriului pentru aprobarea reglementării tehnice "Ghid privind metodologia de elaborare și conținutul-cadru al planului urbanistic zonal " - Indicativ GM-010-2000	399/2000
16	37/N/2000	Ordin al ministrului lucrărilor publice și amenajării teritoriului pentru aprobarea reglementării tehnice "Ghid privind metodologia de elaborare și conținutul-cadru al planului urbanistic de detaliu ", Indicativ: G M 009 – 2000	345/2000
17	562/2003	Ordin pentru aprobarea Reglementării tehnice " Metodologie de elaborare și conținutul-cadru al documentațiilor de urbanism pentru zone construite protejate (PUZ) "	125/2004
18		CARTA EUROPEANĂ A AMENAJĂRII TERITORIULUI adoptată în 1983 la Torremolinos	1983
19		CARTA EUROPEANĂ A AUTONOMIEI LOCALE (1985)	1985
20		CARTA URBANĂ EUROPEANĂ adoptată în 1992 de CPLRE Strasbourg	1992
21		CARTA MUNICIPIILOR SI ORASELOR EUROPENE PENTRU DURABILITATE (CARTA AALBORG)	1994
22		CARTA DE LA LEIPZIG PENTRU ORAȘE EUROPENE DURABILE	2007
23		CARTEA VERDE CĂTRE O NOUĂ CULTURĂ A MOBILITĂȚII URBANE -	2007
24		DECLARAȚIA PRIVIND DEZVOLTAREA URBANĂ Toledo, 22 iunie 2010	2010
25	143/2005	Ordin privind definirea și caracterizarea spațiului rural	382/2005
26	355/2007	Ordin privind aprobarea criteriilor de încadrare, delimitării și listei unitarilor administrativ-teritoriale din zona montana defavorizata	323/2007

ACTUALIZARE PLAN URBANISTIC GENERAL COMUNA GLIMBOCA, JUDEȚUL CARAȘ-SEVERIN REGULAMENTUL LOCAL DE URBANISM

27	584/2001	HG privind amplasarea unor obiecte de mobilier urban	354/2001
28	101/2010	HOTĂRÂRE C. S. R. U. R. pentru aprobarea Regulamentului privind dobândirea dreptului de semnătură pentru documentațiile de amenajare a teritoriului și de urbanism și a Regulamentului referitor la organizarea și funcționarea Registrului Urbaniștilor din România	577/2010
29	185/2013	Lege privind amplasarea și autorizarea mijloacelor de publicitate, ACTUALIZATĂ	405/2013
30	315/2004	Lege privind dezvoltarea regionala în România ACTUALIZATĂ	577/2004 1115/2004
31	199/1997	Legea pentru ratificarea Cartei europene a autonomiei locale, adoptata la Strasbourg la 15 octombrie 1985	331/1997
32	157/1997	Lege privind ratificarea Convenției pentru protecția patrimoniului arhitectural al Europei, adoptata la Granada la 3 octombrie 1985	274/1997
33	6, 139/2003	Ordin al ministrului lucrărilor publice, transporturilor și locuinței și al ministrului administrației publice privind masuri pentru respectarea disciplinei în domeniul urbanismului și amenajării teritoriului în scopul asigurării	122/2003
34	7570/1999	Ordin pentru aprobarea efectuării in comun a controlului corespunzător prevederilor Ordinului ministrului lucrarilor publice si amenajării teritoriului nr. 63/N/1998	383/1999
35	1052/2000	HG pentru aprobarea Protocolului dintre Ministerul Lucrărilor Publice si Amenajării Teritoriului din România si Ministerul Mediului si Amenajării Teritoriului din Republica Moldova privind cooperarea in domeniul lucrărilor publice, amenajării teritoriului si gospodăriei comunale, semnat la Iasi la 20 iulie 2000	611/2000
36	631/2001	HG pentru aprobarea Acordului dintre Ministerul Lucrărilor Publice si Amenajării Teritoriului din România si Ministerul Agriculturii si Dezvoltării Regionale din Republica Ungara privind cooperarea in domeniul amenajării teritoriului, semnat la Gyula la 2 noiembrie 2000	383/2001
37	184/2001	Lege privind exercitarea profesiei de arhitect republicată ACTUALIZATĂ	195/2001
38	932/2010	HG pentru aprobarea Normelor metodologice de aplicare a Legii nr. 184/2001 privind organizarea si exercitarea profesiei de arhitect, ACTUALIZATĂ	645/2010
39		Tablou național al arhitecților - ACTUALIZAT	88 bis/2007
40	998/2008	HG pentru desemnarea poliilor nationali de crestere in care se realizeaza cu prioritate investiții din programele cu finanțare comunitara si nationala, ACTUALIZATĂ	641/2008
41	363/2010	HG privind aprobarea standardelor de cost pentru obiective de investitii finantate din fonduri publice ACTUALIZATĂ	311/2010
42	22/2012	OUG pentru modificarea și completarea Ordonanței Guvernului nr. 99/2000 privind comercializarea produselor și serviciilor de piață și pentru abrogarea Hotărârii Guvernului nr. 1.454/2004 pentru aprobarea criteriilor de implantare a structurilor de vânzare cu	381/2012
43	197/2013	LEGE privind aprobarea Ordonantei de urgenta a Guvernului nr. 22/2012 pentru modificarea si completarea Ordonantei Guvernului nr. 99/2000 privind comercializarea produselor si serviciilor de piata si pentru abrogarea Hotararii Guvernului nr. 1.454/2004 pentru aprobarea criteriilor de implantare a structurilor de vanzare cu amanuntul cu suprafata	395/2013
44	287/2009	Legea privind Codul civil - ACTUALIZATĂ	511/2009

ACTUALIZARE PLAN URBANISTIC GENERAL COMUNA GLIMBOCA, JUDEȚUL CARAȘ-SEVERIN REGULAMENTUL LOCAL DE URBANISM

PROTECȚIA MEDIULUI , GOSPODĂRIEA LOCALITĂȚILOR ȘI SĂNĂTATEA POPULAȚIEI			
117	195/2005	Ordonanță de urgenta privind protecția mediului ACTUALIZATĂ	1196/2005
118	818/2003	Ordin al Ministrului agriculturii, pădurilor, apelor și mediului pentru aprobarea Procedurii de emitere a autorizației integrate de mediu ACTUALIZAT prin ORDINUL nr. 1.158 din 15 noiembrie 2005 ; ORDINUL nr. 3.970 din 3 decembrie 2012 .	800/2003
119	292/2018	LEGE nr. 292 din 3 decembrie 2018 privind evaluarea impactului anumitor proiecte publice și private asupra mediului	1043/2018
120	24/2007	Legea privind reglementarea și administrarea spațiilor verzi din zonele urbane (*republicata*) ACTUALIZATĂ	36/2007
121	1549/2008	Ordin privind aprobarea Normelor tehnice pentru elaborarea Registrului local al spațiilor verzi, ACTUALIZAT	829/2008

122	44/1998	Ordin al ministrului transporturilor pentru aprobarea Normelor privind protecția mediului ca urmare a impactului drum-mediu înconjurător	138bis/1998
123	107/1996	Legea apelor ACTUALIZATĂ	224/1996
124	662/2006	Ordin privind aprobarea Procedurii și a competențelor de emitere a avizelor și autorizațiilor de gospodărire a apelor	661/2006
125	873/2012	Ordin pentru aprobarea Procedurii de notificare din punctul de vedere al gospodăririi apelor	287/2012
126	472/2000	HG – privind unele măsuri de protecție a calității resurselor de apă, ACTUALIZATĂ	272/2000
127	188/2002	HG pentru aprobarea unor norme privind condițiile de descărcare în mediul acvatic a apelor uzate ACTUALIZATĂ	187/2002
128	326/2007	Ordin privind aprobarea Metodologiei pentru delimitarea albiilor minore ale cursurilor de apă care aparțin domeniului public al statului	213/2007
129	597/2001	Lege privind unele măsuri de protecție și autorizare a construcțiilor în zona de coasta a Marii Negre ACTUALIZATĂ	711/2001
130	1050/2000	HG pentru aprobarea Acordului dintre Guvernul României și Guvernul Republicii Ungare privind cooperarea în domeniul protecției mediului, ACTUALIZATĂ	611/2000
131	749/2004	HG privind stabilirea responsabilităților, criteriilor și modului de delimitare a fâșiei de teren aflate în imediata apropiere a zonei costiere , în scopul conservării condițiilor ambientale și valorii patrimoniale și peisagistice din zonele situate în apropierea țărmului	455/2004
132	104/2011	LEGE nr. 104 din 15 iunie 2011 privind calitatea aerului înconjurător, ACTUALIZATĂ	452/2011
133	1076/2004	HG privind stabilirea procedurii de realizare a evaluării de mediu pentru planuri și programe, ACTUALIZATĂ	707/2004
134	204/2008	Lege privind protejarea exploatațiilor agricole	734/2008
135	824/2006	Ordin pentru aprobarea Normelor privind organizarea și funcționarea Inspecției Sanitare de Stat, ACTUALIZAT	617/2006

ACTUALIZARE PLAN URBANISTIC GENERAL COMUNA GLIMBOCA, JUDEȚUL CARAȘ-SEVERIN REGULAMENTUL LOCAL DE URBANISM

136	863/2002	Ordin al ministrului apelor și protecției mediului privind aprobarea ghidurilor metodologice aplicabile etapelor procedurii-cadru de evaluare a impactului asupra mediului	52/2003
137	604/2005	Ordin – pentru aprobarea Clasificării peșterilor și a sectoarelor de peșteri – arii naturale protejate	655/2005
138	230/2003	HG privind delimitarea rezervațiilor biosferei, parcurilor naționale și parcurilor naturale și constituirea administrațiilor acestora, ACTUALIZATĂ	190/2003
139	552/2003	Ordin privind aprobarea zonării interioare a parcurilor naționale și a parcurilor naturale, din punct de vedere al necesității de conservare a diversității biologice	648/2003
140	1005/2012	HOTĂRÂRE nr. 1.005 din 17 octombrie 2012 (*actualizată*) privind organizarea și funcționarea Gărzii Naționale de Mediu	729/2012

REGULAMENTULUI LOCAL DE URBANISM al comunei Glimbocadetaliază prevederile Regulamentului General de Urbanism și respectă prevederile documentațiilor de urbanism de rang superior în vigoare (P.A.T.J. , P.A.T.Z.).

3. DOMENIUL DE APLICARE

3.1. Planul Urbanistic General împreună cu Regulamentul Local de Urbanism al Comunei Glimboca cuprinde norme obligatorii pentru autorizarea executării construcțiilor pe orice categorie de teren, atât în intravilan cât și în extravilan, în limitele teritoriului administrativ al localității.

Intravilanul este alcătuit din suprafețele de teren destinate construcțiilor și amenajărilor din Comuna Glimboca.

3.2.

(1) Autorizarea executării construcției se realizează prin intermediul actelor de autoritate emise de administrația publică local/județeană după caz, care sunt:

A. Certificatul de urbanism

și

B. Autorizația de construire

Elaborarea acestor acte se face de către Consiliul Local și după caz de către Consiliul Județean Caraș-Severin cu avizul Primăriei în conformitate cu prevederile legislației în vigoare.

(2) La eliberarea certificatelor de urbanism se vor avea în vedere și vor fi aplicate prevederile prezentului regulament local de urbanism, asigurându-se impunerea cerințelor necesare pentru realizarea prezentelor prevederi.

(3) La emiterea autorizațiilor de construire se vor avea în vedere și se va asigura respectarea, pe lângă prevederile documentațiilor de urbanism și regulamentelor locale, a tuturor legilor aplicabile care stabilesc cerințe, sarcini ori condiții speciale de utilizare a terenurilor și/sau un regim special pentru anumite categorii de terenuri ori construcții. La emiterea autorizațiilor de construire se vor lua măsurile pentru asigurarea securității și sănătății oamenilor, pentru asigurarea respectării cerințelor de protecție a mediului, de protecție față de riscurile naturale de inundații ori alunecări de terenuri, pentru protejarea și conservarea patrimoniului construit, natural ori peisagistic protejat, pentru protejarea vestigiilor arheologice.

ACTUALIZARE PLAN URBANISTIC GENERAL COMUNA GLIMBOCA, JUDEȚUL CARAȘ-SEVERIN REGULAMENTUL LOCAL DE URBANISM

(4) Autorizațiile de construire vor fi emise direct în baza prevederilor Planului Urbanistic General în acele zone pentru care prezentul Regulament cuprinde regelementări privind regimul juridic, economic și tehnic al imobilelor iar un plan urbanistic zonal ori un plan urbanistic de detaliu nu este prevăzut ca obligatoriu prin prezentul Regulament ori prin Planul Urbanistic General.

(5) Fac excepție de la prevederile alin (4) acele zone unde administrația publică locală solicită, în mod justificat, prin certificatul de urbanism, realizarea de Planuri Urbanistice Zonale sau Planuri Urbanistice de Detaliu (modificari aduse PUG prin PUZ sau detalieri prin PUD conform schemei de mai jos).

(6) Pentru zonele construite protejate, așa cum acestea sunt evidenciate în Planul Urbanistic General, vor fi întocmite Planuri Urbanistice Zonale pentru zone construite protejate (PUZCP), în acord cu metodologia de elaborare a documentațiilor de urbanism pentru astfel de zone, până la întocmirea unor astfel de documentatii urbanistice fiind aplicabile dispozițiile speciale cu privire la aceste zone așa cum sunt acestea instituite prin prezentul regulament în secțiunea ce cuprinde dispozițiile speciale aplicabile la nivelul unitatii teritoriale de referinta corespunzatoare.

3.3. Prevederile prezentului Regulament Local de Urbanism stabilesc reguli obligatorii aplicabile prin raportare la întreg teritoriul unității teritorial administrative, în întregul său ori în parte, până la nivelul parcelei cadastrale, contribuind la stabilirea condițiilor și limitelor de recunoaștere a dreptului de construire. Prin Planul urbanistic general se identifică zone pentru care se pot institui reglementări ce nu pot fi modificate prin planuri urbanistice zonale sau planuri urbanistice de detaliu și de la care nu se pot acorda derogări. Aceste reglementări se formulează cu claritate în Regulamentul local de urbanism aferent Planului urbanistic general (Art. 46, alin. 5 al Legii 350/2001).

3.4. Prezentul Regulament Local de Urbanism, aferent Planului Urbanistic General, conține norme obligatorii pentru autorizarea executării lucrărilor de construire. Autorizațiile de construire se vor emite cu observarea și respectarea prevederilor prezentului regulament precum și, atunci când acesta a fost aprobat, a Planului Urbanistic Zonal și Regulamentului aferent sau a Planului Urbanistic de Detaliu.

3.5. Se pot aduce următoarele **completari și adaptari** ale reglementărilor din Planul Urbanistic General prin:

- A. P.U.Z. - Planul urbanistic zonal este instrumentul de planificare urbană de reglementare specifică, prin care se coordonează dezvoltarea urbanistică integrată a unor zone din localitate, caracterizate printr-un grad ridicat de complexitate sau printr-o dinamică urbană accentuată. Planul urbanistic zonal asigură corelarea programelor de dezvoltare urbană integrată a zonei cu Planul urbanistic general (Art. 47, alin. 1 al Legii 350/2001).
- B. P.U.D. - Planul urbanistic de detaliu este instrumentul de proiectare urbană care, în limita indicatorilor urbanistici stabiliți de documentațiile de urbanism de rang superior, reglementează retragerile față de limitele laterale și posterioare ale parcelei, procentul de ocupare a terenului, accese auto și pietonale, conformarea arhitectural-volumetrică în raport cu funcționarea zonei și cu identitatea arhitecturală a acesteia, în baza unui studiu de specialitate, modul de ocupare a terenului cu stabilirea zonei edificabile, conformarea spațiilor publice (Ord. 233/2016 - Normele de aplicare ale Legii 350/2001). **Planul urbanistic de detaliu are caracter de reglementare specifică pentru o parcelă în relație cu parcelele învecinate. Planul urbanistic de detaliu nu poate modifica planurile de nivel superior (Ord. 233/2016 - Normele de aplicare ale Legii 350/2001).**

3.6. Modificarea Regulamentului Local de Urbanism aprobat se va face numai în condițiile în care modificările nu contravin prevederilor Regulamentului General de Urbanism, trebuind să asigure unitatea, coerența și confortul urban atât ale zonei de studiu, cât și ale teritoriului învecinat; aprobarea unor modificări ale Planului Urbanistic General și implicit ale Regulamentului Local de Urbanism se poate face numai cu respectarea filierei de avizare - aprobare pe care a urmat-o și prezenta documentație. În cazul în care prin cererea pentru emiterea certificatului de urbanism se solicită o modificare de la prevederile documentațiilor de urbanism aprobate pentru zona respectivă sau dacă condițiile specifice ale amplasamentului ori natura obiectivelor de investiții o impun, autoritatea publică locală are dreptul ca, după caz, prin certificatul de urbanism:

- a) să respingă în mod justificat cererea de modificare a prevederilor documentațiilor de urbanism aprobate;

Proiectant General	S.C. RAUMPLAN DESIGN S.R.L. București			10 RLU prim.ver. 2019/11
Proiectant de Specialitate	S.C. RAUMPLAN DESIGN S.R.L., București			

ACTUALIZARE PLAN URBANISTIC GENERAL COMUNA GLIMBOCA, JUDEȚUL CARAȘ-SEVERIN
REGULAMENTUL LOCAL DE URBANISM

- b) să condiționeze autorizarea investiției de elaborarea și aprobarea de către autoritatea publică locală competentă a unui plan urbanistic zonal;
- c) să condiționeze autorizarea investiției de aprobarea de către autoritatea publică competentă a unui plan urbanistic zonal, elaborat și finanțat prin grija persoanelor fizice și/sau juridice interesate, numai în baza unui aviz prealabil de oportunitate întocmit de structura specializată condusă de arhitectul-șef și aprobat, după caz, conform competenței:
- de primarul localității;
 - de primarul general al comunei/oras/municipiu/ București;
 - de președintele consiliului județean, cu avizul prealabil al primarului localităților interesate, doar în cazul în care teritoriul reglementat implică cel puțin două unități administrativ-teritoriale;
- d) să solicite elaborarea unui plan urbanistic de detaliu;
- e) să permită întocmirea documentației tehnice pentru autorizația de construire, fără elaborarea unei documentații de urbanism, în situația construirii pe o parcelă în cadrul unui front preexistent, în care clădirile de pe parcelele adiacente au același regim de înălțime cu cel solicitat. (Art. 32, alin. 1 al Legii 350/2001)

În situația prevăzută la alin. (1) lit. b) și c) se pot aduce următoarele modificări reglementărilor din Planul urbanistic general:

- a) prin Planul urbanistic zonal se stabilesc reglementări noi cu privire la: regimul de construire, funcțiunea zonei, înălțimea maximă admisă, coeficientul de utilizare a terenului (CUT), procentul de ocupare a terenului (POT), retragerea clădirilor față de aliniament și distanțele față de limitele laterale și posterioare ale parcelei;
- b) prin Planul urbanistic de detaliu se stabilesc reglementări cu privire la accesurile auto și pietonale, retragerile față de limitele laterale și posterioare ale parcelei, conformarea arhitectural-volumetrică, modul de ocupare a terenului, designul spațiilor publice, după caz, reglementări cuprinse în ilustrarea urbanistică, parte integrantă din documentația de urbanism. (Art. 32, alin. 5 al Legii 350/2001)

După aprobarea Planului urbanistic zonal sau, după caz, a Planului urbanistic de detaliu se poate întocmi documentația tehnică în vederea obținerii autorizației de construire. (Art. 32, alin. 6 al Legii 350/2001)

3.7. Planul Urbanistic General și prezentul Regulament local stabilesc zonele afectate de utilități publice, zonele protejate și de protecție a monumentelor istorice și a siturilor arheologice repertoriaste, zonele care au un regim special de protecție prevăzut în legislație, zonele de risc natural, zonele cu interdicție temporară ori definitivă de construire și zone în care se preconizează operațiuni urbanistice de regenerare urbană. Pentru zonele amintite anterior și pentru terenurile care au un regim special imprimat de natura lor, astfel cum sunt zonele constând în suprafețe împădurite, zone verzi de agrement, zone care conțin resurse identificate ale subsolului, la eliberarea autorizațiilor de construire se vor analiza îndeplinirea tuturor cerințelor legale speciale alături de îndeplinirea cerințelor prevăzute în prezentul Regulament de urbanism și în documentațiile urbanistice în ansamblul lor.

3.8. La emiterea autorizațiilor de construire se vor avea în vedere și se va asigura respectarea, pe lângă prevederile documentațiilor de urbanism și regulamentelor locale, a tuturor legilor aplicabile care stabilesc cerințe, sarcini ori condiții speciale de utilizare a terenurilor și/sau un regim special pentru anumite categorii de terenuri ori construcții. La emiterea autorizațiilor de construire se vor lua măsurile pentru asigurarea securității și sănătății oamenilor, pentru asigurarea respectării cerințelor de protecție a mediului, de protecție față de riscurile naturale de inundații ori alunecări de terenuri, pentru protejarea și conservarea patrimoniului construit, natural ori peisagistic protejat, pentru protejarea vestigiilor arheologice.

3.10. Limita intravilanului propus figurat în planșa de 3 - Reglementări urbanistice - Zonificare funcțională propusă aferentă Planului Urbanistic General va fi marcat pe teren prin borne, protrivit legii nr. 7-1996 a cadastrului și publicității imobiliare.

3.11. Zonificarea funcțională a localității s-a stabilit în funcție de categoriile de activități ale localității, desfașurate în prezent sau preconizate a se dezvolta pe teritoriul administrativ al orasului, în conformitate cu prevederile art.14 din RGU și este evidențiată în planșa de Reglementări urbanistice - Zonificare funcțională propusă.

Proiectant General	S.C. RAUPLAN DESIGN S.R.L. București	
Proiectant de Specialitate	S.C. RAUPLAN DESIGN S.R.L., București	

ACTUALIZARE PLAN URBANISTIC GENERAL COMUNA GLIMBOCA, JUDEȚUL CARAȘ-SEVERIN REGULAMENTUL LOCAL DE URBANISM

Funcțiunile upropuse sunt justificate de nevoia de extindere a localității și de valorificare a oportunităților de atragere a investitorilor în zonă. Noile zone de activități sunt necesare accelerării procesului de dezvoltare durabilă al localității și de susținere a investițiilor de modernizare a infrastructurii, fiind condiționate de caracteristicile cadrului natural.

Pe lângă zonele de protecție și cele patru utilități, P.U.G. GLIMBOCA trebuie să delimiteze în mod explicit zonele funcționale, Unitățile Teritoriale de Referință și, în legatură cu cele expuse anterior Unitățile de Dezvoltare ale PUG și Unitățile de Execuție și/sau Acționare.

În acest paragraf se detaliază câteva aspecte referitoare la Zonele Funcționale și Unitățile Teritoriale de Referință (UTR) și importanța lor în elaborarea PUG.

Legea 350/2001 definește Zona Funcțională după cum urmează:

Zona funcțională - parte din teritoriul unei localități în care, prin documentatiile de amenajare a teritoriului și de urbanism, se determină funcțiunea dominantă existentă și viitoare. Zona funcțională poate rezulta din mai multe părți cu aceeași funcțiune dominantă (zona de locuit, zona activităților industriale, zona spațiilor verzi etc.). Zonificarea funcțională este acțiunea împărțirii teritoriului în zone funcționale.

În consecință, aceasta reprezintă legătura directă dintre amenajare, aplicarea normelor zonale și cele concretizate de PUG în planuri și în Regulamentul Local de Urbanism. Astfel, strategia PUG poate prevedea diverse scenarii. PUG trebuie să le reflecte pe acelea care rezulta a fi compatibile cu strategia propusă și, în consecință, nu este nevoie să se stabilească doar normele zonale rigide unde utilizările, coeficienții de ocupare și de utilizare ai fiecăruia dintre aceștia sunt determinați neechivoc de către PUG, ci și să stabilească parametrii de utilizare și intensitățile conform cărora s-ar putea aplica strategia prevăzută în PUG într-un mod transparent și fără alterarea modelului comunei.


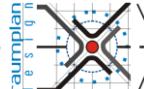
Acest lucru înseamnă că zonificarea funcțională nu presupune rigiditate ci flexibilitate dacă PUG stabilește astfel scenariile compatibile și, în consecință, PUG se adaptează în mod flexibil fără a pierde siguranța juridică sau modelul teritorial propus de necesitățile și scenariile care pot avea loc. Acest lucru presupune însă compatibilizarea acestuia cu Legea 350 în ceea ce privește identitatea modelului cu dinamica urbană și socială a aplicării sale făcând convenită distincție între amenajarea și aplicarea sa în dezvoltare, management și execuție.

Pentru aceasta și pentru a asigura cadrul juridic propice în aplicarea Legii 350, PUG trebuie să stabilească în mod clar parametrii amenajării și intervalele conform cărora diversele scenarii sunt compatibile cu modelul strategic propus de PUG precum și cu aportul instrumentelor și indicatorilor care permit evaluarea îndeplinirii acestuia cu transparență, claritate și fără vreun efort suplimentar în gestiunea și decizia municipală. Utilizarea instrumentelor presupune o îmbunătățire a timpului necesar pentru gestionarea și transparența deciziilor fără o complicare adițională sau temporală.

Prin REGULAMENTUL LOCAL aferent P.U.G.-ului se stabilesc noile condiții și măsuri urbanistice privind amenajarea complexă a localității Glimboca, ținând seama de:

- promovarea lucrărilor și operațiilor urbanistice care contribuie la organizarea structurii urbane a localității ;
- respectarea zonificării teritoriului localității, urmărindu-se funcțiunile dominante stabilite și relațiile între diversele zone funcționale ;
- limitele intravilanului și folosirea rațională a teritoriului;
- protejarea, valorificarea și menținerea elementelor de patrimoniu natural.

Deasemenea, prezentul P.U.G. urmărește (prin propunerile de dezvoltare) creșterea calității vieții locuitorilor din Glimboca prin dezvoltarea unui mediu sănătos și ambient plăcut pentru comunitate, realizarea unui spațiu de locuit confortabil, dotat la nivelul cerințelor actuale, prin dezvoltarea

Proiectant General	S.C. RAUMPLAN DESIGN S.R.L. București			12 RLU prim.ver. 2019/11
Proiectant de Specialitate	S.C. RAUMPLAN DESIGN S.R.L., București			

infrastructurii, cu păstrarea și valorificarea potențialului natural și construit, realizarea de spații de odihnă și recreere.

CONDIȚII DE AMPLASARE A CONSTRUCȚIILOR (în funcție de localizarea în cadrul intravilanului)

Conditia de amplasare a constructiilor în functie de destinatia acestora în cadrul localitatii sunt:

- constructii administrative

sediu primarie - amplasament : în zona centrala.

sedii de partid - filiale - amplasament: în zona centrala sau pe principalele artere de circulatie.

Sedii de syndicate, culte, fundatii, organizatii neguvernamentale, asociatii, agentii, fonduri, sedii de birouri- amplasament : în zona centrala, pe principalele artere de circulatie sau zone de interes.

- constructii financiar - bancare

sedii de banci - sediul central (filiale) - amplasament : în zona centrala sau pe principalele artere de circulatie.

Sedii de societati de asigurari (de bunuri, de persoane), burse de valori -i marfuri - amplasare : în zona centrala /de interes.

- constructii comerciale

comert nealimentar - amplasament: în zonele de interes comercial

magazin general - amplasament : în zona centrala/zona rezidentiala/centrul de cartier.

se va evita amplasarea în zona industriilor nocive.

supermagazin - amplasament: în zona centrala /zona rezidentiala/zona de cartier.

piata agroalimentara - amplasament: în zonele de interes comercial sau min 40 m fata de cladiri avand alte functiuni decat cea comerciala.

comert alimentar - amplasament : în zonele de interes comercial - se va evita amplasarea în zonele poluate.

alimentatie publica - amplasament : în zona rezidentiala sau zonele de interes comercial - se admite amplasarea la parterul locuinteleor numai în conditiile izolarii totale a aburului, mirosului -i zgomotului.

servicii - amplasament: în zona centrala, rezidentiala, comerciala sau de agrement.

se interzice amplasarea în zone industriale pentru serviciile industriale.

se interzice amplasarea atelierelor poluante în zona de locuit - autoservice - amplasament: în limita zonei industriale.

- constructii de cult

lacase de cult - amplasament: alaturarea de lacase de cult noi în incinta sau în vecinătatea monumentelor istorice se va face cu respectarea prevederilor legale.

manastiri, shituri - amplasament: în afara localității - extinderea mănăstirilor vechi (monumente istorice) se va face cu respectarea prevederilor legale.

cimitire - amplasament : la marginea localității - extinderea se va face cu respectarea prevederilor legale (50 m față de limita cimitirului la limita lotului).

Proiectant General	S.C. RAUMPLAN DESIGN S.R.L. București			13 RLU prim.ver. 2019/11
Proiectant de Specialitate	S.C. RAUMPLAN DESIGN S.R.L., București			

ACTUALIZARE PLAN URBANISTIC GENERAL COMUNA GLIMBOCA, JUDEȚUL CARAȘ-SEVERIN REGULAMENTUL LOCAL DE URBANISM

- constructii de cultura

expozitii, muzee, biblioteci, cluburi, sali de reuniune, case de cultura, centre și complexe comerciale, cinematografe, teatre - amplasament: în zona destinata dotarilor pentru cultura, educatie sau în zona verde. Este posibila amplasarea în zona comerciala, administrativa, religioasa sau de agrement. Se va evita amplasarea în vecinatatea unitatilor poluante. Circ - amplasament: în zona de agrement/zona verde.

- constructii de invatamant

invatamant prescolar (gradinita) - amplasament: în zonele rezidentiale.

distanța maxima de parcurs 500 m.

scoli primare, scoli gimnaziale, licee - amplasament: în zonele -i cartierele de locuit. distanța maxima de parcurs 1000 m.

- constructii de sanatate

spital general (cuplat sau nu cu un dispensar policlinic), spital de specialitate (maternitate, pediatrie, contagiosi, oncologie, urgenta, clinici particulare) - amplasament; în zona destinata dotarilor pentru sanatate, în functie de profilul spitalului. Se interzice amplasarea în vecinatatea surselor de poluare .

asistenta de specialitate (boli cronice, persoane cu handicap, recuperari, centre psihiatice) - amplasament : în zonele extraorasenesti, zone în care formele de relief -i vegetatia permit crearea de zone verzi (parcuri, gradini, etc.).

dispensar policlinic (gr. 1,2,3) 600,1200,2400 consultatii /zi - amplasament: independent sau în cadrul locuintelor pentru sanatate.

alte unitati, farmacii - amplasament: în cadrul unor constructii pentru sanatate sau independent, în functie de profilul unitatii.

crese sin crese speciale pentru copii - amplasament: în cadrul unor constructii publice sau locuinte. Se interzice amplasarea în vecinatatea surselor de poluare. Se recomanda amplasarea în zone de relief -i cadru natural favorabil.

- constructii si amenajari sportive

sali de antrenament pentru diferite sporturi - amplasament: în zone verzi, nepoluate si pe cat posibil în vecinatatea unor cursuri sau oglinzi de Apa.

Sali de competii sportive , patinoare artificiale - amplasament: de preferinta în zonele rezidentiale sau vecinatatea complexelor sportive -i de agrement.

- constructii de agrement

locuri de joaca pentru copii - amplasament: în cadrul zonei de locuit. Se vor evita amplasamentele în vecinatatea surselor de zgomot puternic (zone industriale, artere de trafic greu).

Parcuri, scuaruri - amplasament: se vor evita amplasamentele în vecinatatea surselor producatoare de zgomote puternice -i vibratii.

- constructii de turism

hotel *-**** , hotel-Apartament, motel, vile - amplasament : se pot amplasa în vecinatatea altor dotari turistice. Se vor evita amplasamentele în vecinatatea surselor de poluare.

bungalouri*-*** - amplasament: în perimetrul campingurilor, satelor de vacanta sau ca spatii complementare unitatilor hoteliere.

cabane categoria *-**** , sate de vacante **-*** - amplasament: în locuri pitoresti, cu microclimat favorabil ferite de zgomot sau de alte surse de poluare precum -i de orice alte

Proiectant General	S.C. RAUMPLAN DESIGN S.R.L. București			14 RLU prim.ver. 2019/11
Proiectant de Specialitate	S.C. RAUMPLAN DESIGN S.R.L., București			

ACTUALIZARE PLAN URBANISTIC GENERAL COMUNA GLIMBOCA, JUDEȚUL CARAȘ-SEVERIN REGULAMENTUL LOCAL DE URBANISM

elemente care ar putea pune în pericol securitatea turistilor (linii de inbalta tensiune, zone inundabile).

- **constructii de locuinte - amplasament : se vor evita**

amplasamentele in vecinatatea surselor producatoare de noxe, zgomote puternice si vibratii (zone industriale, artere trafic greu), decat prin construirea unor perdele de protectie, realizate din vegetatie inalta

3.15. Zonificarea funcțională a Comunei Glimboca precum si împărțirea teritoriului în Unități Teritoriale de Referință (UTR - uri) s-a făcut , conform *planșei de Reglementări urbanistice - Zonificare funcțională propusă.*

Împărțirea teritoriului pe functiuni s-a stabilit în functie de categoriile de activități prezente pe teritoriul orasului, de ponderea acestora , precum si de potentialul zonelor .

UTR-ul este definit ca o reprezentare grafică care corespunde unui teritoriu cu functiune predominantă , fiind delimitat prin limite fizice existente pe teren (străzi, limite de proprietate, ape).

Cu privire la UTR, Legea 350 le definește dupa cum urmeaza:


Unitate teritorială de referință (UTR) - subdiviziune urbanistică a teritoriului unității administrativ-teritoriale, delimitată pe limite cadastrale, caracterizată prin omogenitate funcțională și morfologică din punct de vedere urbanistic și arhitectural, având ca scop reglementarea urbanistică omogenă. UTR se delimitează, după caz, în funcție de relief și peisaj cu caracteristici similare, evoluție istorică unitară într-o anumită perioadă, sistem parcelar și mod de construire omogen, folosințe de aceeași natură a terenurilor și construcțiilor, regim juridic al imobilelor similar.

UTR se delimiteaza, dupa caz, în funcție de relief și peisaj cu caracteristici similare, evoluție istorica unitara într-o anumita perioada, sistem parcelar și mod de construire omogen, folosite de aceeași natura a terenurilor și construcțiilor, regim juridic al imobilelor similar.

- ≡ Relief și peisaj cu caracteristici similare
- ≡ Evoluție istorica unitara într-o anumita perioada
- ≡ Populație cu structura omogena
- ≡ Sistem parcelar și mod de construire omogene
- ≡ Folosințe de aceeași natura ale terenurilor și construcțiilor
- ≡ Regim juridic al imobilelor similar; reglementari urbanistice omogene referitoare

De asemenea, se pot defini U.T.R.-uri pe terenuri ce necesită întocmirea unor planuri urbanistice zonale sau de detaliu . U.T.R.-ul este suportul grafic pentru exprimarea prescripțiilor corelate cu propunerile funcționale din piesele desenate .

Fiecare U.T.R. în parte va avea definite propriile elemente de REGULAMENT descrise și ilustrate grafic în Capitolul 4 al acestui volum: Prescripții de constructibilitate la nivelul U.T.R.-urilor.

Proiectant General	S.C. RAUMPLAN DESIGN S.R.L. București		15 RLU prim.ver. 2019/11
Proiectant de Specialitate	S.C. RAUMPLAN DESIGN S.R.L., București		

CAP.2	REGULI DE BAZĂ PRIVIND MODUL DE OCUPARE A TERENURILOR LA NIVELUL LOCALITĂȚII
4.A.	REGULI CU PRIVIRE LA PĂSTRAREA INTEGRITĂȚII MEDIULUI NATURAL

4.A.1. Configuratia geografică a teritoriului comunei Glimboca, prezența pădurilor și a cursurilor de apa (Bistra) care îi străbat teritoriul este favorabilă păstrării calităților mediului natural . De aceea, se impune limitarea extinderii necontrolate a intravilanului comunei și evitarea înființării unor zone cu funțiuni de risc pentru calitatea elementelor de mediu .

Pentru valorificarea potentialului natural al acestor terenuri se propun zone functionale de agrement , turism, sport și spații verzi amenajate, conform *planșei de Reglementări urbanistice - Zonificare funcțională propusă.*

4.A.2. Schimbarea destinației terenurilor agricole din intravilan în vederea autorizării construcțiilor se realizează în condițiile art.4. din RGU.

Intravilanul existent construibil al localității este suprafața de teren delimitată cadastral asupra căreia acționează actele normative referitoare la localități și se exercită competența autorităților publice conform Legii nr. 69-1991.

Suprafața intravilanului existent al Comunei Glimboca, la data demarării documentației, este de 105,00ha.

Intravilanul propus construibil al localității cuprinde terenuri suplimentare în vederea construirii eficiente și pentru care autoritățile publice își asumă răspunderea echipării tehnico-edilitare și elaborării studiilor urbanistice necesare conformării spațial-configurative (PUD, PUZ, lotizare).

Suprafața intravilanului propus este de 144,40ha.

4.A.3. Autorizarea executării construcțiilor și amenajărilor pe terenurile agricole din extravilan se supune prevederilor art.3. din RGU.

Necesitățile de extindere a localității au determinat includerea în intravilanul construibil a unor suprafețe din extravilan, aflate fie în circuitul agricol, fie având alte destinații.

Pentru extinderea zonei construibile pe aceste terenuri, Consiliul Local își asumă responsabilitatea realizării infrastructurii și a utilităților necesare amplasării obiectivelor prevăzute, precedate de elaborarea unor documentații de urbanism în conformitate cu legislația în vigoare (Plan urbanistic zonal, plan urbanistic de detaliu, plan urbanistic zonal de parcelare), condiție obligatorie pentru eliberarea oricărei autorizații de construire pe aceste zone.

4.A.4. Autorizarea executării construcțiilor și lucrărilor de amenajare definitive pe terenurile cu resurse ale subsolului, delimitate conform legii, se supune prevederilor art.6 din RGU.

Autorizarea executării construcțiilor definitive, altele decât cele industriale, necesare exploatării și prelucrării resurselor în zonele delimitate conform legii, care conțin resurse identificate ale subsolului, este interzisă.

Autorizarea executării construcțiilor industriale necesare exploatării și prelucrării resurselor identificate ale subsolului se face de către consiliile județene sau consiliile locale, după caz, cu avizul organelor locale de specialitate.

În cazul identificării de zone cu resuse în intravilanul localității, modalitatea exploatării acestora va face obiectul unui studiu de impact aprobat conform legii.

Zonele care conțin resurse identificate ale subsolului, delimitate potrivit legii, se comunică la consiliile județene prin ordin al președintelui Agenției Naționale pentru Resurse Minerale, pentru fiecare județ.

Substanțele minerale utile ce constituie resurse ale subsolului sunt: hidrocarburile (petrol condensat și gaze naturale combustibile), rocile bituminoase, cărbunii, minereurile feroase, neferoase, de

ACTUALIZARE PLAN URBANISTIC GENERAL COMUNA GLIMBOCA, JUDEȚUL CARAȘ-SEVERIN REGULAMENTUL LOCAL DE URBANISM

metale nobile, rare și disperse, substanțele nemetalifere și rocile utile, Apele minerale, nămolurile și turbele terapeuțice, caldura din sistemele geotermale și gazele necombustibile.

Exploatarea resurselor subsolului se face în urma analizei complexe a priorităților de opțiune în cazul existenței în același perimetru a două sau mai multe substanțe minerale utile și a evaluării avantajelor economice obținute în raport cu daunele pe care operațiunile specifice le pot aduce mediului natural și așezărilor umane.

În zone cu resurse ale subsolului identificate, în care sunt cunoscute viitoarele perimetre de exploatare și a celor de protecție ale acestora, autorizația de construire se emite cu avizul Agenției Naționale pentru Resurse Minerale.

4.A.5. Autorizarea executării construcțiilor de orice fel în albiile minore ale cursurilor de apă și în zona de protecție a platformelor meteorologice se realizează în condițiile respectării prevederilor art. 7 din R.G.U.

Autorizarea executării construcțiilor de orice fel în albiile minore ale cursurilor de apă și ale cuvetelor lacurilor este interzisă, cu excepția lucrărilor de poduri, lucrărilor necesare căilor ferate și drumurilor de traversare a albiilor cursurilor de apă, precum și a lucrărilor de gospodărire a apelor.

Autorizarea executării lucrărilor prevăzute la alin. (1) este permisă numai cu avizul primarului și al autorităților de gospodărire a apelor și cu asigurarea măsurilor de apărare a construcțiilor respective împotriva inundațiilor, a măsurilor de prevenire a deteriorării calității apelor de suprafață și subterane, de apă și față de lucrările de gospodărire a apelor și de captare a apelor.

Autorizarea executării construcțiilor de orice fel în zona de protecție a platformelor meteorologice se face cu avizul prealabil al autorității competente pentru protecția mediului.

Zonele de protecție sanitară se delimitează de către autoritățile administrației publice județene, pe baza avizului organelor de specialitate ale administrației publice.

Albia minoră este suprafața de teren ocupată permanent sau temporar de apă, care asigură curgerea nestingherită, din mal în mal, a apelor la niveluri obișnuite, inclusiv insulele create prin curgerea naturală a Apelor.

Albia majoră este porțiunea de teren inundabilă din valea naturală a unui curs de apă.

Zonele de protecție sanitară cu regim sever ale captărilor de apă din surse de suprafață și subterane se instituie în funcție de condițiile locale, astfel încât să fie redusă la minim posibilitatea de înrăutățire a calității apei la locul de priză. Pentru captările din râuri, zona de protecție cu regim sever se determină în funcție de caracteristicile locale ale albiei.


Instituirea zonelor de protecție de-a lungul cursurilor de apă naturale și interzicerea amplasării de obiective care ar putea împiedica accesul la și de-a lungul albiei minore, se va face în conformitate cu prevederile Legii 107/1996 cu modificările și completările ulterioare.

Dimensiunea minimă a acesteia va fi de:

- 100 m pentru direcția amonte de priză
- 25 m pe direcția aval de ultimile lucrări componente ale prizei
- 25 m lateral de o parte și de alta a prizei (HG nr. 930/2005).

În scopul asigurării protecției albiilor, malurilor, construcțiilor hidrotehnice și îmbunătățirii regimului de curgere a apelor, se instituie zone de protecție pentru:

- albia minoră a cursurilor de apă
- suprafața lacurilor naturale
- suprafața lacurilor de acumulare
- suprafețe ocupate de lucrări de amenajare și consolidare a albiilor minore de canale și derivații la capacitatea maximă de transport acestora
- pentru alte construcții hidrotehnice, lucrări de apărare împotriva inundațiilor
- construcții hidrometeorologice
- captări de Apă.

Proiectant General	S.C. RAUMPLAN DESIGN S.R.L. București		17 RLU prim.ver. 2019/11
Proiectant de Specialitate	S.C. RAUMPLAN DESIGN S.R.L., București		

ACTUALIZARE PLAN URBANISTIC GENERAL COMUNA GLIMBOCA, JUDEȚUL CARAȘ-SEVERIN REGULAMENTUL LOCAL DE URBANISM

În zonele lipsite de lucrări de consolidare și amenajare a malurilor se recomandă autorizarea construcțiilor în afara albiilor majore ale Apelor, cu excepțiile prevăzute de lege.

În jurul platformelor meteorologice se instituie **zone de protecție severă** a căror lățime este de 30 m. În aceste zone este interzisă executarea oricăror construcții și instalații supraterane.

Amplasarea la o distanță de până la 500 m în jurul și în afara zonei de protecție de 30 m de construcții mai înalte decât 1/6 din distanța dintre construcție și limita zonei de protecție, de rețele de înaltă tensiune sau de telecomunicație, de obiective poluante, de sisteme de irigații prin aspersiune ca și plantarea de perdele forestiere se face numai cu acordul de mediu al autorității competente (legea Apelor nr. 107/1996).

Pentru asigurarea accesului la cursurile de apă și la lucrările hidrotehnice, în scopul mneținerii integrității albiilor minore și pentru efectuarea intervențiilor operative în situații excepționale, în jurul lacurilor naturale sau artificiale, barajelor și prizelor, precum și celorlalte lucrări hidrotehnice, se instituie zone de protecție conform Legii Apelor nr. 310/2004, anexa 2. Modul de folosire al terenului va fi comunicat deținătorilor de terenuri și înscris în evidența cadastrală și registrul funciar, constituind servitute.

Se interzice amplasarea oricăror obiective sociale și/sau economice în zonele de protecție a lucrărilor hidrotehnice de orice fel.

4.A.6. Autorizarea executării construcțiilor și lucrărilor de amenajare în zonele cu valoare peisagistică și în zonele naturale protejate se realizează în condițiile prevederilor art.8 din RGU.

Autorizarea executării construcțiilor și a amenajărilor care, prin amplasament, funcțiune, volumetrie și aspect arhitectural - conformare și amplasare goluri, raport plin-gol, materiale utilizate, învelitoare, paletă cromatică etc. - depreciază valoarea peisajului, este interzisă.

Autorizarea executării construcțiilor în parcuri naționale, rezervații naturale, precum și în celelalte zone protejate, de interes național, delimitate potrivit legii, se face cu avizul conform al Ministerului Mediului și/sau Agenției Naționale pentru Protecția Mediului.

Consiliile județene vor identifica și vor delimita, în funcție de particularitățile specifice, acele zone naturale de interes local ce necesită protecție pentru valoarea lor peisagistică și vor stabili condițiile de autorizare a executării construcțiilor, având în vedere păstrarea calității mediului natural și al echilibrului ecologic.

Zona naturală protejată este o suprafață delimitate geografic, cu elemente naturale rare sau în procent ridicat, desemnată sau reglementată și gospodărită în sensul atingerii unor obiective specifice de conservare și cuprinde parcuri naționale, rezervații naturale, rezervații ale biosferei, monumente ale naturii și altele (legea nr. 137/1995, cu modificările ulterioare).

Zona cu valoare peisagistică este o arie naturală protejată, caracterizată prin concentrarea în cadrul teritoriului său a unor peisaje naturale unicate sau rare.

Conform legislației românești, precum și a convențiilor internaționale referitoare la protecția mediului la care a aderat și România, protecția mediului în general și a zonelor delimitate ca având o valoare peisagistică sau științifică în special, constituie o preocupare constantă sprijinită de autoritățile competente la diferite niveluri.

Autoritățile administrației publice locale, precum și persoanele fizice sau juridice răspund pentru respectarea regimului de protecție specială a localităților balneoclimaterice, a zonelor de interes turistic și de agrement, a ariilor protejate și al monumentelor naturii. Este interzisă amplasarea de obiective și desfășurarea de activități cu efecte dăunătoare în perimetrul și în zonele de protecție ale monumentelor. Deținătorii de suprafețe terestre și acvatice limitrofe ariilor protejate, monumentelor naturii sau pe ale căror terenuri au fost identificate elemente susceptibile a fi ocrotite, sunt obligați să respecte statutul acestora.

Comisia de specialitate a Ministerului Turismului poate refuza acordarea avizului atunci când prin arhitectura practică, dimensiuni, aspect exterior, se modifică natura și caracterul zonei în care se vor amplasa viitoarele construcții.

Proiectant General	S.C. RAUMPLAN DESIGN S.R.L. București			18 RLU prim.ver. 2019/11
Proiectant de Specialitate	S.C. RAUMPLAN DESIGN S.R.L., București			

ACTUALIZARE PLAN URBANISTIC GENERAL COMUNA GLIMBOCA, JUDEȚUL CARAȘ-SEVERIN **REGULAMENTUL LOCAL DE URBANISM**

Autoritățile administrației publice locale asigură informarea agenților economici, a populației și a turiștilor cu privire la existența în zonă a ariilor protejate, la regulile și restricțiile stabilite, precum și la sancțiunile aplicabile pentru nerespectarea acestora.

RESTRICȚII - cf. **Ordonantei de urgenta a Guvernului nr. 57/2007 (forma consolidata valabila la 02 Decembrie 2018) privind regimul ariilor naturale protejate, conservarea habitatelor naturale, a florei si faunei salbatice si ale LEGII nr. 49 din 7 aprilie 2011 pentru aprobarea Ordonanței de urgență a Guvernului nr. 57/2007 privind regimul ariilor naturale protejate, conservarea habitatelor naturale, a florei și faunei sălbatice**

ART. 22

(1) Zonarea internă a parcurilor naționale și naturale se face prin planul de management, care este aprobat de autoritatea publică centrală pentru protecția mediului și pădurilor, prin definirea și delimitarea, după caz, a zonelor de protecție strictă, a zonelor de protecție integrală, a zonelor tampon și a zonelor de dezvoltare durabilă a activităților umane. Termenul pentru elaborarea planului de management este de maximum 2 ani de la semnarea contractului de administrare.

Alin. (1) al art. 22 a fost modificat de pct. 30 al art. I din LEGEA nr. 49 din 7 aprilie 2011, publicată în MONITORUL OFICIAL nr. 262 din 13 aprilie 2011.

(2) Zonele cu protecție strictă sunt zonele din parcurile naționale și naturale, de mare importanță științifică, ce cuprind atât rezervații științifice, cât și zone sălbatice în care nu au existat intervenții antropice sau nivelul acestora a fost foarte redus.

Alin. (2) al art. 22 a fost modificat de pct. 30 al art. I din LEGEA nr. 49 din 7 aprilie 2011, publicată în MONITORUL OFICIAL nr. 262 din 13 aprilie 2011.

(3) În zonele prevăzute la alin. (2) se interzice desfășurarea oricăror activități umane, cu excepția activităților de cercetare, educație ecologică, activități de ecoturism, cu limitările descrise în planurile de management.

Alin. (3) al art. 22 a fost modificat de pct. 30 al art. I din LEGEA nr. 49 din 7 aprilie 2011, publicată în MONITORUL OFICIAL nr. 262 din 13 aprilie 2011.

(4) Zonele de protecție integrală cuprind cele mai valoroase bunuri ale patrimoniului natural din interiorul parcurilor naționale și naturale.

Alin. (4) al art. 22 a fost modificat de pct. 30 al art. I din LEGEA nr. 49 din 7 aprilie 2011, publicată în MONITORUL OFICIAL nr. 262 din 13 aprilie 2011.

(5) În zonele prevăzute la alin. (4) sunt interzise:

a) orice forme de exploatare sau utilizare a resurselor naturale, precum și orice forme de folosire a terenurilor, incompatibile cu scopul de protecție și/sau de conservare;

b) activitățile de construcții-investiții, cu excepția celor destinate administrării ariei naturale protejate și/sau activităților de cercetare științifică ori a celor destinate asigurării siguranței naționale sau prevenirii unor calamități naturale.

(6) Prin excepție de la prevederile alin. (5), în zonele de protecție integrală, în afara perimetrelor rezervațiilor științifice, se pot desfășura următoarele activități:

Partea introductivă a alin. (6) al art. 22 a fost modificată de pct. 31 al art. I din LEGEA nr. 49 din 7 aprilie 2011, publicată în MONITORUL OFICIAL nr. 262 din 13 aprilie 2011.

a) științifice și educative;

b) activități de ecoturism care nu necesită realizarea de construcții-investiții;

c) utilizarea rațională a pajiștilor pentru cosit și/sau pășunat numai cu animale domestice, proprietatea membrilor comunităților care dețin pășuni sau care dețin dreptul de utilizare a acestora în orice formă recunoscută prin legislația națională în vigoare, pe suprafețele, în perioadele și cu speciile și efectivele avizate de administrația parcului, astfel încât să nu fie afectate habitatele naturale și speciile de floră și faună prezente;

d) localizarea și stingerea operativă a incendiilor;

f) intervențiile în scopul reconstrucției ecologice a ecosistemelor naturale și al reabilitării unor ecosisteme necorespunzătoare sau degradate, cu avizul administrației ariei naturale protejate, în baza hotărârii consiliului științific, și aprobate de către autoritatea publică centrală pentru protecția mediului și pădurilor;

Proiectant General	S.C. RAUMPLAN DESIGN S.R.L. București			
Proiectant de Specialitate	S.C. RAUMPLAN DESIGN S.R.L., București			

ACTUALIZARE PLAN URBANISTIC GENERAL COMUNA GLIMBOCA, JUDEȚUL CARAȘ-SEVERIN REGULAMENTUL LOCAL DE URBANISM

Litera f) a alin. (6) al art. 22 a fost modificată de pct. 33 al art. I din LEGEA nr. 49 din 7 aprilie 2011, publicată în MONITORUL OFICIAL nr. 262 din 13 aprilie 2011.

g) acțiunile de înlăturare a efectelor unor calamități, cu avizul administrației ariei naturale protejate, în baza hotărârii consiliului științific, cu aprobarea autorității publice centrale pentru protecția mediului și pădurilor. În cazul în care calamitățile afectează suprafețe de pădure, acțiunile de înlăturare a efectelor acestora se fac cu avizul administrației, în baza hotărârii consiliului științific, și cu aprobarea autorității publice centrale pentru protecția mediului și pădurilor;

Litera g) a alin. (6) al art. 22 a fost modificată de pct. 33 al art. I din LEGEA nr. 49 din 7 aprilie 2011, publicată în MONITORUL OFICIAL nr. 262 din 13 aprilie 2011.

h) acțiunile de prevenire a înmulțirii în masă a dăunătorilor forestieri, care nu necesită extrageri de arbori, și acțiunile de monitorizare a acestora;

i) acțiunile de combatere a înmulțirii în masă a dăunătorilor forestieri, care necesită evacuarea materialului lemnos din pădure, în cazul în care apar focare de înmulțire, cu avizul administrației, în baza hotărârii consiliului științific, cu aprobarea autorității publice centrale pentru protecția mediului și pădurilor.

Litera i) a alin. (6) al art. 22 a fost modificată de pct. 33 al art. I din LEGEA nr. 49 din 7 aprilie 2011, publicată în MONITORUL OFICIAL nr. 262 din 13 aprilie 2011.

(7) Zonele-tampon, în parcurile naționale denumite zone de conservare durabilă și în parcurile naturale denumite zone de management durabil, nu se includ în zonele cu protecție integrală, strictă sau de dezvoltare durabilă a activităților umane și care fac trecerea între zonele cu protecție integrală și cele de dezvoltare durabilă.

(7[^]1) În zonele-tampon, respectiv în zonele de conservare durabilă și de management durabil este interzisă realizarea de construcții noi, cu excepția celor ce servesc strict administrării ariei naturale protejate sau activităților de cercetare științifică ori a celor destinate asigurării siguranței naționale sau prevenirii unor calamități naturale.

Alin. (7[^]1) al art. 22 a fost introdus de pct. 34 al art. I din LEGEA nr. 49 din 7 aprilie 2011, publicată în MONITORUL OFICIAL nr. 262 din 13 aprilie 2011.

(8) În zonele de conservare durabilă se pot desfășura următoarele activități:

- a) științifice și educative;
- b) activități de ecoturism care nu necesită realizarea de construcții-investiții;
- c) utilizarea rațională a pajiștilor pentru cosit și/sau pășunat pe suprafețele, în perioadele și cu speciile și efectivele avizate de administrația parcului natural, astfel încât să nu fie afectate habitatele naturale și speciile de floră și faună prezente;
- d) localizarea și stingerea operativă a incendiilor;
- e) intervențiile pentru menținerea habitatelor în vederea protejării anumitor specii, grupuri de specii sau comunități biotice care constituie obiectul protecției, cu aprobarea autorității publice centrale pentru protecția mediului și pădurilor, cu avizul administrației ariei naturale protejate, în baza hotărârii consiliului științific, a planului de acțiune provizoriu, elaborat și valabil până la intrarea în vigoare a planului de management;

Litera e) a alin. (8) al art. 22 a fost modificată de pct. 35 al art. I din LEGEA nr. 49 din 7 aprilie 2011, publicată în MONITORUL OFICIAL nr. 262 din 13 aprilie 2011.

f) intervențiile în scopul reconstrucției ecologice a ecosistemelor naturale și al reabilitării unor ecosisteme necorespunzătoare sau degradate, cu avizul administrației ariei naturale protejate, în baza hotărârii consiliului științific, aprobate de către autoritatea publică centrală pentru protecția mediului și pădurilor;

Litera f) a alin. (8) al art. 22 a fost modificată de pct. 35 al art. I din LEGEA nr. 49 din 7 aprilie 2011, publicată în MONITORUL OFICIAL nr. 262 din 13 aprilie 2011.

g) acțiunile de înlăturare a efectelor unor calamități, cu avizul administrației ariei naturale protejate, în baza hotărârii consiliului științific și, ulterior, cu aprobarea autorității publice centrale pentru protecția mediului și pădurilor. În cazul în care calamitățile afectează suprafețe de pădure, acțiunile de înlăturare a efectelor acestora se fac cu avizul administrației ariei naturale protejate, în baza hotărârii consiliului științific, aprobate ulterior de către autoritatea publică centrală pentru protecția mediului și pădurilor;

Litera g) a alin. (8) al art. 22 a fost modificată de pct. 35 al art. I din LEGEA nr. 49 din 7 aprilie 2011, publicată în MONITORUL OFICIAL nr. 262 din 13 aprilie 2011.

h) activitățile de protecție a pădurilor, acțiunile de prevenire a înmulțirii în masă a dăunătorilor forestieri, care necesită evacuarea materialului lemnos din pădure în cantități care depășesc prevederile amenajamentelor, se fac cu avizul administrației ariei naturale protejate, în baza hotărârii consiliului științific și, ulterior, cu aprobarea autorității publice centrale pentru protecția mediului și pădurilor;

Proiectant General	S.C. RAUMPLAN DESIGN S.R.L. București			20 RLU prim.ver. 2019/11
Proiectant de Specialitate	S.C. RAUMPLAN DESIGN S.R.L., București			

ACTUALIZARE PLAN URBANISTIC GENERAL COMUNA GLIMBOCA, JUDEȚUL CARAȘ-SEVERIN REGULAMENTUL LOCAL DE URBANISM

Litera h) a alin. (8) al art. 22 a fost modificată de pct. 35 al art. I din LEGEA nr. 49 din 7 aprilie 2011, publicată în MONITORUL OFICIAL nr. 262 din 13 aprilie 2011.

i) activități tradiționale de utilizare a unor resurse regenerabile, în limita capacității productive și de suport a ecosistemelor, prin tehnologii cu impact redus, precum recoltarea de fructe de pădure, de ciuperci și de plante medicinale, cu respectarea normativelor în vigoare. Acestea se pot desfășura numai de către persoanele fizice sau juridice care dețin/administrează terenuri în interiorul parcului sau de comunitățile locale, cu acordul administrației ariei naturale protejate;

j) lucrări de îngrijire și conducere a arboretelor, lucrări speciale de conservare cu accent pe promovarea regenerării naturale și fără extragerea lemnului mort, cu excepția cazurilor în care se manifestă atacuri de dăunători ai pădurii ce se pot extinde pe suprafețe întinse, în primul rând de parcele întregi limitrofe zonelor cu protecție strictă sau integrală, în restul zonei-tampon fiind permisă aplicarea de tratamente silvice care promovează regenerarea pe cale naturală a arboretelor: tratamentul tăierilor de transformare spre grădinărit, tratamentul tăierilor grădinărite și cvasigrădinărite, tratamentul tăierilor progresive clasice sau în margine de masiv cu perioada de regenerare de minimum 10 ani. Tratamentele silvice se vor aplica cu restricții impuse de planurile de management al parcurilor și de ghidurile de gospodărire a pădurilor în arii protejate;

k) activități tradiționale de utilizare a resurselor regenerabile, prin introducerea de tehnologii cu impact redus.

Litera k) a alin. (8) al art. 22 a fost introdusă de pct. 36 al art. I din LEGEA nr. 49 din 7 aprilie 2011, publicată în MONITORUL OFICIAL nr. 262 din 13 aprilie 2011.

(9) În zonele de management durabil se pot desfășura următoarele activități:

a) științifice și educative;

b) activități de ecoturism care nu necesită realizarea de construcții-investiții;

c) utilizarea rațională a pajștilor pentru cosit și/sau pășunat numai cu animale domestice, de către proprietarii care dețin pășuni sau care dețin dreptul de utilizare a acestora în orice formă recunoscută prin legislația națională în vigoare, pe suprafețele, în perioadele și cu speciile și efectivele avizate de administrația parcului, astfel încât să nu fie afectate habitatele naturale și speciile de floră și faună prezente;

d) localizarea și stingerea operativă a incendiilor;

e) intervențiile pentru menținerea habitatelor în vederea protejării anumitor specii, grupuri de specii sau comunități biotice care constituie obiectul protecției, cu aprobarea planului de acțiune provizoriu de către autoritatea publică centrală pentru protecția mediului și pădurilor, cu avizul administrației ariei naturale protejate, în baza hotărârii consiliului științific și valabil până la intrarea în vigoare a planului de management;

Litera e) a alin. (9) al art. 22 a fost modificată de pct. 37 al art. I din LEGEA nr. 49 din 7 aprilie 2011, publicată în MONITORUL OFICIAL nr. 262 din 13 aprilie 2011.

f) intervențiile în scopul reconstrucției ecologice a ecosistemelor naturale și al reabilitării unor ecosisteme necorespunzătoare sau degradate, cu avizul administrației ariei naturale protejate, în baza hotărârii consiliului științific, aprobate de către autoritatea publică centrală pentru protecția mediului și pădurilor;

Litera f) a alin. (9) al art. 22 a fost modificată de pct. 37 al art. I din LEGEA nr. 49 din 7 aprilie 2011, publicată în MONITORUL OFICIAL nr. 262 din 13 aprilie 2011.

g) acțiunile de înlăturare a efectelor unor calamități, cu avizul administrației ariei naturale protejate, în baza hotărârii consiliului științific și, ulterior, cu aprobarea autorității publice centrale pentru protecția mediului și pădurilor. În cazul în care calamitățile afectează suprafețe de pădure, acțiunile de înlăturare a efectelor acestora se fac cu avizul administrației ariei naturale protejate, în baza hotărârii consiliului științific, aprobate ulterior de către autoritatea publică centrală pentru protecția mediului și pădurilor;

Litera g) a alin. (9) al art. 22 a fost modificată de pct. 37 al art. I din LEGEA nr. 49 din 7 aprilie 2011, publicată în MONITORUL OFICIAL nr. 262 din 13 aprilie 2011.

h) activitățile de protecție a pădurilor, acțiunile de prevenire a înmulțirii în masă a dăunătorilor forestieri, care necesită evacuarea materialului lemnos din pădure în cantități care depășesc prevederile amenajamentelor, în baza hotărârii consiliului științific și, ulterior, cu aprobarea autorității publice centrale pentru protecția mediului și pădurilor;

Litera h) a alin. (9) al art. 22 a fost modificată de pct. 37 al art. I din LEGEA nr. 49 din 7 aprilie 2011, publicată în MONITORUL OFICIAL nr. 262 din 13 aprilie 2011.

i) activități tradiționale de utilizare a unor resurse regenerabile, în limita capacității productive și de suport a ecosistemelor, prin tehnologii cu impact redus, precum recoltarea de fructe de pădure, de ciuperci și de plante medicinale, cu respectarea normativelor în vigoare. Acestea se pot desfășura numai de persoanele fizice și juridice care dețin/administrează terenuri în interiorul parcului sau de comunitățile locale, cu aprobarea administrației ariei naturale protejate;

Proiectant General	S.C. RAUPLAN DESIGN S.R.L. București		
Proiectant de Specialitate	S.C. RAUPLAN DESIGN S.R.L., București		

ACTUALIZARE PLAN URBANISTIC GENERAL COMUNA GLIMBOCA, JUDEȚUL CARAȘ-SEVERIN
REGULAMENTUL LOCAL DE URBANISM

j) activități tradiționale de cultivare a terenurilor agricole și de creștere a animalelor, precum și alte activități tradiționale efectuate de comunitățile locale;

k) lucrări de îngrijire și conducere a arboretelor și lucrări de conservare;

l) aplicarea de tratamente silvice care promovează regenerarea pe cale naturală a arboretelor: tratamentul tăierilor de transformare spre grădinărit, tratamentul tăierilor grădinărite și cvasigrădinărite, tratamentul tăierilor progresive clasice sau în margine de masiv, tratamentul tăierilor succesive clasice sau în margine de masiv, tratamentul tăierilor în crâng, în salcâmete și în zăvoaie de plop și salcie. În cazul arboretelor de plop euramerican se poate aplica și tratamentul tăierilor rase în parchete mici, iar în arboretele de molid, tăieri rase pe parcelele de maximum 1 ha;

m) activități de vânătoare cu avizarea cotelor de recoltă și a acțiunilor de vânătoare de către administratorul ariei naturale protejate. Avizarea cotelor de recoltă de către administratorul ariei naturale protejate se face în baza hotărârii consiliului științific;

Litera m) a alin. (9) al art. 22 a fost modificată de pct. 37 al art. I din LEGEA nr. 49 din 7 aprilie 2011, publicată în MONITORUL OFICIAL nr. 262 din 13 aprilie 2011.

n) activități de pescuit sportiv.

(10) Zone de dezvoltare durabilă a activităților umane sunt zonele în care se permit activități de investiții/dezvoltare, cu prioritate cele de interes turistic, dar cu respectarea principiului de utilizare durabilă a resurselor naturale și de prevenire a oricăror efecte negative semnificative asupra biodiversității.

(11) În zonele de dezvoltare durabilă se pot desfășura următoarele activități, cu respectarea prevederilor din planurile de management:

a) activități de vânătoare, în zonele de dezvoltare durabilă din parcurile naturale;

b) activități tradiționale de cultivare a terenurilor agricole și de creștere a animalelor;

c) activități de pescuit sportiv, industrial și piscicultură;

d) activități de exploatare a resurselor minerale neregenerabile, dacă această posibilitate este prevăzută în planul de management al parcului și dacă reprezintă o activitate tradițională;

e) lucrări de îngrijire și conducere a arboretelor și lucrări de conservare;

f) aplicarea de tratamente silvice care promovează regenerarea pe cale naturală a arboretelor: tratamentul tăierilor de transformare spre grădinărit, tratamentul tăierilor grădinărite și cvasigrădinărite, tratamentul tăierilor progresive clasice sau în margine de masiv, tratamentul tăierilor succesive clasice ori în margine de masiv, tratamentul tăierilor în crâng în salcâmete și zăvoaie de plop și salcie. În zonele de dezvoltare durabilă din parcurile naționale se pot aplica tratamentul tăierilor rase în arboretele de molid pe suprafețe de maximum 1 ha, precum și tratamentul tăierilor rase în parchete mici în arboretele de plop euramerican. În zonele de dezvoltare durabilă din parcurile naturale se poate aplica și tratamentul tăierilor rase în parchete mici în arboretele de molid pe suprafețe de maximum 1 ha și plop euramerican;

g) activități specifice modului de producție ecologic de cultivare a terenului agricol și creșterea animalelor, în conformitate cu legislația specifică din sistemul de agricultură ecologică;

h) alte activități tradiționale efectuate de comunitățile locale;

i) activități de construcții/investiții, cu avizul administratorilor ariilor naturale protejate pentru fiecare obiectiv, conforme planurilor de urbanism legal aprobate.

Litera i) a alin. (11) al art. 22 a fost introdusă de pct. 38 al art. I din LEGEA nr. 49 din 7 aprilie 2011, publicată în MONITORUL OFICIAL nr. 262 din 13 aprilie 2011.

4.B.	REGULI CU PRIVIRE LA PĂSTRAREA INTEGRITĂȚII ȘI PROTEJAREA PATRIMONIULUI CONSTRUIT
-------------	--

4.B.1. Dispoziții generale

Monumentele istorice din Comuna Glimboca sunt bunuri imobile, construcții și terenuri semnificative pentru istorie, cultură și civilizație.

Monumentele sunt construcții sau părți de construcții, împreună cu instalațiile, componentele artistice, elementele de mobilare interioară sau exterioară care fac parte integrantă din acestea precum și lucrări artistice comemorative, funerare, de for public, împreună cu terenul aferent delimitat topografic, care constituie mărturii culturale istorice semnificative din punct de vedere arhitectural, arheologic, istoric, artistic, etnografic, religios, social, științific sau tehnic.

Proiectant General	S.C. RAUMPLAN DESIGN S.R.L. București			22 RLU prim.ver. 2019/11
Proiectant de Specialitate	S.C. RAUMPLAN DESIGN S.R.L., București			

ACTUALIZARE PLAN URBANISTIC GENERAL COMUNA GLIMBOCA, JUDEȚUL CARAȘ-SEVERIN REGULAMENTUL LOCAL DE URBANISM

Patrimoniul cultural național construit este alcătuit din bunuri sau ansambluri imobile care prezintă valoare din punct de vedere arheologic, istoric, arhitectural, religios, urbanistic, peisagistic sau tehnico-științific, considerate monumente istorice.

Pentru zonele de protecție a monumentelor istorice sunt aplicabile prevederile alineatului (2) al art. 45 din CAPITOLUL II - Atribuțiile autoritatilor administrației publice locale al Legii 422/2001 privind protejarea monumentelor istorice (autoritățile administrației publice locale au obligația să realizeze studiile de fundamentare, delimitare și instruire a zonelor de protecție a monumentelor istorice, folosind numai personal de specialitate atestat).

Pe baza concluziilor și recomandărilor Studiului de fundamentare „Zone protejate de patrimoniu construit”, cladirile din interiorul Zonei Construite Protejate au fost clasate în categorii valorice și marcate ca atare în planșa 3.2. „Reglementari Urbanistice – Unitati Teritoriale de Referinta”. Pentru cladirile valoroase, prezentate în Anexa nr. la prezentul regulament se instituie următoarele reglementari:

- 1 - cladirii monument istoric, clasate ca atare în Lista Monumentelor Istorice republicata în anul 2015 – intervențiile asupra acestora se vor realiza în regim specific
- 1A - cladirii echivalente ca valoare monumentelor istorice, ce ar putea fi clasate ca monument istoric – intervențiile asupra acestora se vor realiza în regim specific monumentelor istorice
- 2 - cladirii cu valoare artistica ambientala – pentru aceasta categorie e interzisa desfiintarea totala sau partiala, modificarea expresiei arhitecturale, alterarea elementelor arhitecturale caracteristice
- 3 - cladirii neutre pentru care e acceptabila restructurarea totala sau partiala

Construcțiile valoroase din punct de vedere istoric și arhitectural sunt în principal cele care au fost clasate în lista Monumentelor Istorice din 2010. Alături de acestea, pe teritoriul unui UAT pot fi întâlnite și alte construcții sau valori antropice care deși nu sunt incluse în listele de patrimoniu pot avea o valoare ridicată din punct de vedere istoric, spiritual, arhitectural, cultural etc., pentru comunitate.

În cazul comunei Glimboca subliniem faptul că nu deține pe teritoriul administrativ nici un monument sau construcție care să fie inclus în listele de patrimoniu național, după cum se poate vedea și din Ordinul Ministrului Culturii și Patrimoniului Național nr. 2.361/2010 pentru modificarea anexei nr. 1 la Ordinul ministrului culturii și cultelor nr. 2.314/2004 privind aprobarea Listei monumentelor istorice, actualizată (cf. M. Of. 670bis/2010) și a Listei monumentelor istorice din Județul Caraș-Severin 2015.

Pentru conservarea și reabilitarea monumentelor istorice se va apela la toate științele și tehnicile care pot contribui la cercetarea și salvarea patrimoniului monumental.

Conservarea și reabilitarea monumentelor istorice va urmări nu doar salvarea lor ca opere de artă ci și ca documente istorice. Pentru conservarea monumentelor istorice se va urmări întreținerea lor permanentă.

Restaurarea este o operație cu caracter excepțional. Scopul ei este păstrarea și punerea în valoare a valorilor estetice și istorice ale monumentului istoric și are la baza respectul pentru substanța originală și documentele autentice. Limitele ei sunt impuse de momentul în care începe ipoteza, iar în acest caz orice completare necesară din motive estetice sau tehnice trebuie să se distingă net din punctul de vedere al compoziției arhitecturale și să poarte amprenta vremurilor contemporane.

Autorizarea executării construcțiilor în zonele protejate care cuprind valori de patrimoniu cultural construit, de interes național, se face cu avizul conform al Ministerului Culturii și Cultelor și al Ministerului Turismului și Dezvoltării Regionale.

Autorizarea executării construcțiilor în zonele care cuprind valori de patrimoniu cultural construit, de interes local, declarate și delimitate prin hotărâre a consiliului județean, se face cu avizul serviciilor publice descentralizate din județ, subordonate ministerelor prevăzute la alin. (1).

Proiectant General	S.C. RAUMPLAN DESIGN S.R.L. București			
Proiectant de Specialitate	S.C. RAUMPLAN DESIGN S.R.L., București			

ACTUALIZARE PLAN URBANISTIC GENERAL COMUNA GLIMBOCA, JUDEȚUL CARAȘ-SEVERIN REGULAMENTUL LOCAL DE URBANISM

Autorizarea executării construcțiilor care au ca obiectiv cercetarea, conservarea, restaurarea sau punerea în valoare a monumentelor istorice, se va face cu avizul conform al Ministerului Culturii și Cultelor, în condițiile stabilite prin ordin al ministerului.

Obiectivele sau activitățile care pot să afecteze valoarea monumentului prin natura, dimensiunile și amplasarea lor, necesită studii speciale, avizate și Aprobate în condițiile legii.

Prin avizul conform al Comisiei Zonelor Protejate Construite pentru documentațiile tehnice elaborate în vederea obținerii autorizației de construire se certifică respectarea criteriilor privind integrarea noilor construcții în situl existent.

Construcțiile noi nu trebuie să afecteze, prin volumetrie, conformare, aspect exterior etc. obiectivele propuse spre conservare incluse într-un sit protejat.

Instituirea zonei de protecție a monumentelor istorice asigură conservarea și valorificarea cadrului arhitectural și urbanistic al acestora prin controlul strict al intervențiilor în zonă (demolări, construcții noi, modificări al construcțiilor etc).

4.B.2. Delimitarea zonei construite protejate pe baza criteriilor de definire , istorice , funcționale, de vizibilitate, valorice

NOTĂ

Grupe valorice pt. clasarea monumentelor istorice

I – arheologie; II – arhitectură; III – monumente de for public; IV – monumente memoriale/funerare

Categoriile de monumente istorice

m – monument; a – ansamblu; s – sit.

Categoriile după natura obiectivului

A – monument de valoare națională și universală; B – monument reprezentativ pentru patrimoniul cultural local.

Teritoriul administrativ al comunei Glimboca, abordat în cadrul acestui studiu dispune de valori urbanistice și arhitecturale relative, materializate prin construcții și ansambluri care nu sunt incluse în LMI 2015, dar sunt valoroase din punct de vedere arhitectural și istoric.

În acest caz construcțiile valoroase au fost identificate în funcție de:

Vechimea clădirilor - clădirile istorice vechi, inclusiv ruinile unor construcții de aceiași natură, care sunt o mărturie a evoluției urbanistice a localităților situate în actualul teritoriu administrativ. Cele mai importante construcții de pe teritoriul administrativ al comunei sunt construcții valoroase spirituală și material precum:

- Biserica ortodoxă „Adormirea Maicii Domnului” din Glimboca, ridicată între anii 1790-1794, renovată și extinsă de mai multe ori în timp și târnosită pentru prima dată în 8 noiembrie 1970 de către vrednicul arhiepiscop și mitropolit Nicolae Corneanu al Banatului. Biserica se mândrește cu picturile sale exterioare de tip frescă realizate din mozaic, cu scene biblice, realizate în anii 1970.

- Vechi case grănicererești din satul Glimboca, construite în prima parte a sec. al XIX-lea, care mai conservă multe din elementele specifice acestei arhitecturi.

- Monumentul "Ostașului Necunoscut", situat în fața cimitirului, monument ridicat în cinstea eroilor căzuți în luptă;

- Fântâna ornamentală din fața bisericii amintite, situată pe Strada Principală.

- Amintim totodată clădirea școlii gimnaziale „Gheorghe Frățilă” din satul Glimboca, str. Principală nr. 92. Actuala școală a fost ridicată între anii 1926-1928 prin osteneala preotului Gheorghe Frățilă. Este o construcție impunătoare, cu etaj, care cuprinde nouă săli de clasă, un cabinet de informatică, o cancelarie și o bibliotecă cu 1136 de volume. Gheorghe Frățilă a pășorit comuna timp de 24 de ani, perioadă în care a avut realizări deosebite, printre care menționăm: repararea și extinderea Bisericii „Adormirea Maicii Domnului” din localitate; ridicarea Căminului cultural (1920) și Primăriei comunale; construirea unei școli cu etaj (1926-1928); ridicarea unui Monument al eroilor și a numeroase troițe; amenajarea cimitirului, înființarea Oastei Domnului, Cooperativa, construirea unei biserici în localitatea Ferdinand (azi orașul Oțelu Roșu) etc. A exoperat pe seama comunei o pădure de 600 de jugăre, numită Sașa, lemnul acesteia fiind destinat pentru împodobirea satului cu clădiri de instituții corespunzătoare, moderne. Ca un omagiu adus marelui înaintaș, în fața școlii a fost amplasat în ultimul an un bust al preotului Gh. Frățilă.

Proiectant General	S.C. RAUMPLAN DESIGN S.R.L. București			
Proiectant de Specialitate	S.C. RAUMPLAN DESIGN S.R.L., București			

ACTUALIZARE PLAN URBANISTIC GENERAL COMUNA GLIMBOCA, JUDEȚUL CARAȘ-SEVERIN REGULAMENTUL LOCAL DE URBANISM

Studiu stilistic, relevă faptul că cele mai vechi clădiri, care se păstrează sunt cele eclesiastice, în primul rând biserica „Adormirea Maicii Domnului”, unde asemenea elemente se regăsesc atât în planimetria lăcașului de cult, cât și în arhitectura turnurilor clopotniță și mai ales al acoperișului acestuia. Alături de aceasta mai menționăm prezența la clădirile vechi a unor elemente de arhitectură grănicerească, cu influențe locale (fațade, geamuri, frontoane etc).

Arhitectura religioasă românească, așa cum este ilustrată de lăcașul de cult ortodox din Glimboca, ce conservă stilul tradițional al bisericilor românești de tip sală, realizate din cărămidă și piatră, cu o planimetrie tradițională și turn clopotniță cu multe elemente de factură barocă, la care s-au adăugat la un moment dat un pridvor, sprijinit pe coloane și arce, cu două turnulețe baroce. Punem în evidență, pe lângă bogăția iconografică interioară, prezența unei ample iconografii sub formă de fresce, la exterior, cea ce i-a adus supranumele de „Voronetul Bănățean”.

Casele tradiționale, sunt importante prin:

◆ *Valoarea lor istorică și tradițională*. În această categorie sunt incluse clădirile vechi, din care unele fac parte din zestrea arhitecturală a caselor grănicerești. Glimboca mai păstrează cel puțin un exemplar, bine conservat, care poate fi inclusă în această categorie. O asemenea construcție situată pe una din străzile secundare, mai păstrează numeroase elemente urbanistice și de arhitectură veche, tradițională, precum amplasamentul în cadrul parcelei, în raport cu strada, frontonul tradițional prevăzut cu orificii pentru iluminatul tradițional, forma și dimesiunile ferestrelor, prezența obloanelor, elemente de decor la nivelul fațadei etc. Atrage atenția, de asemenea, poarta mică de la intrare și poarta mare, realizate din lemn, cu tăblia ornamentată în romb, ultima având în partea superioară un decor din șipci traforate.



Casă veche din Glimboca

Monumente și situri incluse în listele de patrimoniu

A. *Monumente istorice*

Pe teritoriul administrativ al comunei Glimboca nu sunt identificate monumente incluse în listele de patrimoniu.

B. *Situri arheologice*

Pe teritoriul administrativ al comunei Glimboca nu sunt situri arheologice incluse în listele de patrimoniu, ca valori de interes local sau național

Monumente și situri propuse pentru a fi incluse în LMI.

Prin actualul studiu, propunem administrației locale/primăriei comunei Glimboca de a întreprinde măsurile necesare, conform art. 13 (1) 2b, din legea 422/2001, pentru includerea în listele de patrimoniu a următoarelor obiective:

Biserica Ortodoxă „Adormirea Maicii Domnului” – Glimboca

Statul istoric și de arhitectură

Cod RAN - Fără

Cod LMI 2010 - Fără

Biserica nu este înscrisă în LMI 2010, ca obiectiv istoric, dar prin vechimea sa, prin arhitectură și rolul jucat în cadrul comunității, biserica este un important monument de interes local, cu un rol major în viața socială și spirituală a comunității.

Tip sit:

Lăcaș de cult – Biserică ortodoxă cu hramul „Adormirea Maicii Domnului”, ce funcționează ca biserică parohială, la parohia ortodoxă română din Glimboca.



Iconostasul Bisericii ortodoxe Glimboca

ACTUALIZARE PLAN URBANISTIC GENERAL COMUNA GLIMBOCA, JUDEȚUL CARAȘ-SEVERIN REGULAMENTUL LOCAL DE URBANISM

Localizare:

Biserica este situată în zona centrală a satului, pe strada principală (DN 68), numărul 163.

Istoricul lăcașului:

Prima mențiune indirectă despre existența unei biserici la Glimboca datează din 1493, când este menționat preotul Opișa din Glimboca, aflat într-o relație financiară cu nobilul Nicolae de Bizere.

Mai târziu se amintește de existența unei biserici de lemn existentă în vatra vechii așezări a satului (satul veci), pe care comunitatea o cedă la un moment dat satului Mal¹. Nu avem date despre momentul când a fost construită această biserică, dar documentele cartografice din a doua parte a sec. XVIII (Hărțile iosefine), nu sunt suficient de explicite în confirmarea acesteia.

Actualul lăcaș de cult, cu hramul "Adormirea Maicii Domnului", ar fi fost zidită între anii 1790-1794 (Bona, 1996, p. 132), pe actualul amplasament. Situația nu pare verosimilă dacă ne gândim că pe materialele cartografice de la 1773; 1776 și 1800, Glimboca este reprezentată pe malul drept al râului Bistra, pe vechea vatră, cunoscută astăzi sub numele de "Sat bătrân".

Din aceste considerente apreciem mai apropiat de adevăr anul 1824, avansat de către N. Stoicescu². Potrivit aceluiași autor biserica a suferit modificări în 1969-1970, când a fost mărită și pictată.

Nu cunoaștem care a fost momentul și aportul ctitorilor Alexandru, Ana și Ion, înscriși pe frontispiciul bisericii, dacă prezența lor este legată de ridicarea bisericii sau de unele intervenții ulterioare.

Biserica face parte din categoria lăcașelor de cult tradiționale, formată din cele trei componente: naos, pronaos și absidă. Pe latura de vest a fost ridicat un turn clopotniță de factură neobarocă, prevăzut cu ceas. În anii 1969-1970 la intrarea bisericii s-a adăugat un pridvor sprijinit pe trei coloane, prevăzut cu două turnulețe realizate în același stil ca și turnul clopotniță.

Primele lucrări de restaurare a sfântului lăcaș cunoscute au avut loc în 1862, a doua în 1911, atunci când viitorul patriarh Miron Cristea, săvârșește sfințirea în data de 21 noiembrie a aceluiași an³. Biserica a fost târnosită pentru prima dată la 8 noiembrie 1970, de către arhiepiscopul Nicolae Corneanu, devenit ulterior mitropolit al Banatului. Alte restaurări și lucrări de renovare au avut loc în 2012, prin strădania preotului Sorin-Gheorghe Mățu, fiind resfințită de către Preasfințitul Părinte Lucian.

Astăzi biserica se bucură de un bun renume, fiind supranumită „Voronețul Banatului”, datorită, frescelor exterioare cu care este împodobită biserica la exterior.



Biserica "Adormirea Maicii Domnului" Glimboca



Biserica ortodoxă Glimboca - Pictură murală exterioră



1 Bona, 1996, p. 132.

2 Stoicescu, 1973, p. 73; Bona, 1995, p.123.

3 După <http://geoportal.ancpi.ro/geoportal/viewer/index.html>

ACTUALIZARE PLAN URBANISTIC GENERAL COMUNA GLIMBOCA, JUDEȚUL CARAȘ-SEVERIN REGULAMENTUL LOCAL DE URBANISM

Descrierea zonei de protecție:

Zona de protecție instituită în jurul lăcașului se reduce la nivelul parcelei pe care aceasta este amplasată, fiind delimitat prin împrejurimea și limitele parcelelor vecine, ocupate de construcții. În zona de protecție se va evita săparea de noi morminte sau alte excavații care pot provoca daune lăcașului de cult. Propunem ca intervențiile în perimetrul acestei zone să se facă după consultarea specialiștilor de la Direcția Județeană de Cultură și Patrimoniu al jud. Caraș-Severin.

Zona protejată propusă, acoperă o suprafață de cca. 1000 mp și este circumscrisă următoarelor coordonate topografice (Stereo 70)⁴:

290747.077	- 447477.241
290748.077	- 447477.241
290734.075	- 447469.240
290734.075	- 447462.239
290717.073	- 447455.238
290705.071	- 447480.241
290739.076	- 447496.243
290747.077	- 447477.241

Reglementări aplicabile în interiorul zonei de protecție a Monumentelor Istorice incluse în LMI 2015

Ținând seama de faptul că în intravilanul localității Glimboca există mai multe construcții, cu o vechime mai mare de 100 sau chiar 150 de ani, administrația locală poate iniția măsuri pentru cercetarea și includerea acestora în LMI, la categoria Monumentelor istorice de interes local (categoria B). Menționăm în acest context biserica ortodoxă din localitate și prezența uneia sau mai multe case vechi, de tip grăniceresc.

Alături de aceasta menționăm:

- Monumentul eroului necunoscut din localitate;
- Troița de tip altar de lângă biserică;
- Posibil cimitirul comunal, format încă de la începutul sec. XIX, odată cu mutarea satului pe actualul amplasament.

Cel puțin două din cele trei monumente au o vechime mai mare de 100 de ani, și se găsesc într-o stare de conservare bună, datorită comunităților locale, pentru care reprezintă monumente de o incontestabilă valoare culturală și spirituală pentru comunitățile locale.

Cu certitudine, la o cercetare atentă specialistul mai poate identifica și alte clădiri/construcții legate de perioada formării satului pe actuala vatră.

Considerăm necesară inventarierea tuturor acestor clădiri și tratarea lor ca posibile valori de patrimoniu local, definitorii pentru evoluția comunităților în mijlocul cărora se găsesc. Pentru aceste imobile, aflate într-o țesătură urbană cu o arhitectură discretă, este necesar ca lucrările de reabilitare/modernizare să țină seama de caracterul zonei și de caracteristicile clădirilor învecinate în ceea ce privește:

- volumetria* – simplitatea volumelor, adecvarea scării, curgerea frontului stradal, controlul imaginii din toate direcțiile unde volumul este perceput în relație cu ansamblul;
- volumetria se va conforma tipologiilor specifice satului istoric;

⁴ <http://atlas.anpm.ro/atlas#>

ACTUALIZARE PLAN URBANISTIC GENERAL COMUNA GLIMBOCA, JUDEȚUL CARAȘ-SEVERIN
REGULAMENTUL LOCAL DE URBANISM

- c) *arhitectura fațadelor* – armonizarea cu scara străzii ca ritm al liniilor de forță verticale și orizontale și ca frecvență a elementelor–accent, armonizarea cu vecinătățile valoroase imediate ca proporții ale elementelor arhitecturale etc.;
- d) *materiale de construcție* – armonizarea texturii finisajelor cu cea a clădirilor învecinate valoroase, evitarea materialelor care pot compromite integrarea în caracterul zonei;
- e) *culoare* – armonizarea culorii cu arhitectura clădirii, respectarea ambianței cromatice a străzii etc.; Culoarele să fie pastelate, deschise, apropiate de cele naturale, specifice, fără culori saturate, stridente, închise la orice element al construcției;
- f) *Materialele de finisaj* vor fi cele specifice zonei sau alte materiale de construcție cu un impact vizual discret – șindriță, țiglă ceramică naturală, tablă lisă fălțuită de culoare gri pentru acoperișuri, tencuieli lise pentru fațade, placaje din piatră sau tencuieli pentru socluri și alte elemente arhitecturale;
- g) se interzic imitații stilistice după arhitecturi străine zonei (acoperisuri false, pagode, turnulete), realizarea unor false mansarde, imitații de materiale sau utilizarea improprie a materialelor, utilizarea culorilor stridente sau strălucitoare.

4.B.3. Utilizare funcțională

Se va asigura compatibilitatea utilizării prin adaptarea funcțiunii la exigențele conservării. Sunt agreate intervențiile care asigură:

- Continuarea funcțiunii inițiale, în măsura posibilităților actuale;
- Desfășurarea activităților tradiționale și promovarea activităților contemporane compatibile cu acestea;
- Valorificarea potențialului monumentului: potențialul spațial (valori constructive), potențial cultural (valori istorice și estetice);
- Integritatea și durabilitatea monumentului;
- Adaptarea noilor funcțiuni la caracteristicile structurale, tipologice și formale ale monumentului istoric.


În cadrul zonei centrale a comunei Glimbocăși a altor subzone funcționale care se află în zona de protecție a monumentelor istorice din listă, se admit sau se interzic următoarele funcțiuni:

1) Activități permise, generalități:

- Se vor menține neschimbate acele utilizări inițiale ale clădirilor care corespund cerințelor actuale sau se admite revenirea la acestea . Se admit conversii ale funcțiunilor în condițiile în care orice schimbare de destinație a clădirilor din zona centrală se avizează conform legii.
- Se admit conversii funcționale compatibile cu caracterul zonei și cu statutul de protecție a clădirilor.
- Se admite utilizarea de funcțiuni atractive pentru turism în curțile, subsolurile și mansardele clădirilor din zona centrală și zona centrală extinsă.
- Se vor menține activitățile productive compatibile cu statutul de zonă centrală și se va încerca desfășurarea în paralel de activități care să atragă turismul cultural.
- Se admit restaurante de orice tip care comercializează băuturi alcoolice numai la o distanță de minim 100 de metri de lăcașele de cult.

2) Activități interzise:

- activități productive poluante, cu risc tehnologic sau incomode prin traficul generat;
- construcții provizorii de orice natură cu excepția celor Aprobate de Consiliul Local și avizate în prealabil de către organismele de specialitate ale Ministerului Culturii și Cultelor ;
- depozitarea pentru vânzare a unor cantități mari de substanțe inflamabile sau toxice;
- activități care utilizează pentru depozitare și producție terenul vizibil din circulațiile publice sau din instituțiile publice;
- platforme de precolectare a deșeurilor urbane;

Proiectant General	S.C. RAUPLAN DESIGN S.R.L. București		28 RLU prim.ver. 2019/11
Proiectant de Specialitate	S.C. RAUPLAN DESIGN S.R.L., București		

ACTUALIZARE PLAN URBANISTIC GENERAL COMUNA GLIMBOCA, JUDEȚUL CARAȘ-SEVERIN REGULAMENTUL LOCAL DE URBANISM

- lucrări de terasament de natură să afecteze amenajările din spațiile publice și construcțiile de pe parcelele adiacete;
- orice lucrări de terasament care pot să provoace scurgerea Apelor pe parcelele vecine sau care împiedică evacuarea și colectarea Apelor meteorice.
- activități de depozitare și de comerț en-gros;
- gararea autovehiculelor în spații situate la parterul, demisolul sau subsolul clădirilor existente cu front către străzi și piețe realizându-se în acest scop accese noi, altele decât cele tradiționale sau folosind spații care pot avea funcțiune comercială sau de servicii;
- tranzitarea zonelor protejate cu autovehicule de tonaj mare, dacă nu sunt autorizate de Consiliul Local sau Primărie;
- deschiderea sau exploatarea de cariere sau gropi, cu excepția săpăturilor arheologice sau pentru lucrări de construcții și instalații legal autorizate;
- eliminarea completă a locuirii pe întinderea a două parcele învecinate în afara cazurilor tradiționale existente;

4.B.4. Intervenții asupra parcelelor aferente monumentelor

Se va păstra parcelarul existent (istoric) neschimbat. Se va modifica doar în cazul în care pe baza unor cercetări arheologice și istorice, va apărea necesitatea restituirii formei și dimensiunilor originale.

4.B.5. Intervenții asupra clădirilor existente

Atitudinea majoră va fi cea de conservare, cu posibilitatea restaurării și consolidării clădirilor existente, aducerea lor la un nivel de confort contemporan fără afectarea volumetriei, cu revenirea la forma și dimensiunea originală a golurilor și completarea decorației interioare și exterioare (dacă există documente pentru aceasta).

Clădirile existente se mențin fără transformări cu excepția revenirii la forma lor inițială, după caz se restaurează:

- clădiri, fragmente de clădiri, care sunt clasate și protejate ca monumente istorice din cuprinse în listă. Clădiri care în urma unor studii de specialitate pot fi incluse în lista monumentelor istorice
- clădiri sau fragmente de clădiri cu calitate ambientale.


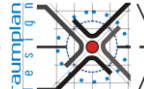
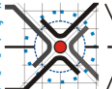
Indiferent de natura ei intervenția va fi făcută în spiritul arhitecturii clădirii și a întregii zone în scopul de a pune la maxim în valoare potențialul, personalitatea, identitatea și substanța originală. În acest scop se vor folosi tehnici și procedee reversibile specifice structurilor din zidărie, lemn sau metal. Vor fi evitate pe cât posibil tehnologiile betonului armat. Se interzic imitații stilistice după arhitecturi straine arealului din care face parte Comuna Glimboca, pastise, imitații de materiale sau utilizarea improprie a materialelor, utilizarea culorilor stridente sau stralucitoare.

Se interzice finisarea diferita a parterului comercial al cladirilor cu doua sau mai multe niveluri. Firmele si reclamele vor face obiectul unei avizari speciale privind localizarea, dimensiunile si forma acestora.

Se va asigura reversibilitatea intervențiilor cerute de adaptarea bunului imobil la funcțiune, prin soluții tehnice care să nu producă modificări definitive ale acelor componente ce conferă valoare monumentului.

Clădirile cu valoare de monument, cele care pot fi incluse în lista monumentelor sau cu valoare ambientală, trebuie să reprimească aspectul original prin suprimarea adăugirilor ulterioare. În cazul în care adăugirile au valoare istorică sau arhitecturală, acestea se vor restaura în același regim cu clădirea.

La clădirile mai sus menționate se va urmări revenirea la forma inițială a decorațiilor, a golurilor, a acoperișurilor, a profilelor și tâmplăriei exterioare.

Proiectant General	S.C. RAUMPLAN DESIGN S.R.L. București				29 RLU prim.ver. 2019/11
Proiectant de Specialitate	S.C. RAUMPLAN DESIGN S.R.L., București				

ACTUALIZARE PLAN URBANISTIC GENERAL COMUNA GLIMBOCA, JUDEȚUL CARAȘ-SEVERIN REGULAMENTUL LOCAL DE URBANISM

Rețelele și conductele aparente cât și contoarele de gaze, apă etc. se vor elimina de pe fațade. Rețelele și conductele vor fi îngropate în zidărie iar contoarele în cutie metalică, încastrată în zidărie, nu însă pe fațada principală la stradă.

Clădirile existente se mențin fără transformări cu excepția revenirii la forma lor inițială, după caz se restaurează:

- clădiri sau fragmente de clădiri care sunt clasate și protejate ca monumente istorice cuprinse în listă. Clădiri care în urma unor studii de specialitate pot fi incluse în lista monumentelor istorice
- clădiri sau fragmente de clădiri cu calități ambientale,

Măsurile de conservare se extind și la arhitectura interioară a curților interioare.

- o Lucrările de restaurare se vor face în baza unor proiecte de specialitate completate cu cercetare de istorie, istoria artei și arheologie.
- o Clădirile existente fără valoare de monument sau ambientală pot fi conservate, ameliorate sau după caz demolate, respectiv înlocuite respectând prezentul regulament. Înlocuirea acestor clădiri se va face prin construcții care nu modifică semnificativ suprafața la sol sau volumetria inițială.
- o Clădiri sau părți de clădiri a căror demolare va putea fi posibilă sau necesară (construcții adosate anterior clădirii inițiale din materiale durabile sau nedurabile), cu ocazia operațiunilor de asanare a curților interioare, în termen de 5 ani de la adoptarea prezentului regulament.
- o În intervenții mai importante extinse pe mai multe loturi nu se acceptă funcțiuni care anihilează caracterul original al zonei sau care necesită restricțiuni majore.
- o Spațiile neconstruite publice sau private se mențin, se restaurează sau se reamenajează :
 - trasee pietonale sau preponderent pietonale
 - spații verzi tratate sau care vor fi tratate ca spații verzi
 - spații verzi clasate.

În spațiile publice sau private (ganguri, accese imobile, etc.) care depind sau sunt limitate de imobile protejate sau posibil a fi trecute în lista monumentelor istorice cât și a celor cu caracter ambiental, modificările și restaurările se fac conform dispozițiilor în vigoare cu acordul și sub controlul autorităților competente.

Recomandari cu privire la mansarde, lucarne, acoperisuri si invelitori ale construcțiilor din Comuna Glimboca.

În zona centrala și în zonele de locuințe individuale se admit mansardari noi, iar cele vechi vor fi supuse unor activitati de intretinere si reabilitare a sarparentelor si a lucarnelor pentru a se pastra silueta initiala a constructiilor. Proportia de constructii cu mansarda asa cum este ea definita in normativul NP-064-02⁵ in zona centrala este mica, astfel incat regimul de inaltime a fost cuprins intre P - P+M niveluri cu acoperire in 2 sau 4 versanti cu grad de inclinare cuprins intre 30° si 45°.

Acoperișuri la constructiile noi:

- Dacă se implantează între două construcții existente, noua clădire va fi la cornișă cu 0,50 m mai jos/sus față de clădirile existente și la coamă cu 1 m mai jos/sus față de clădirile existente.

⁵ **NORMATIV PENTRU PROIECTAREA MANSARDELOR LA CLADIRI DE LOCUIT**

Aprobat de: **MINISTRUL LUCRARILOR PUBLICE SI LOCUIN TEI** cu ordinul nr: 1991 /12.12.2002

Mansarda: Spatiu functional cuprins între învelitoare si ultimul nivel al unei cladiri, care asigura respectarea cerintelor de siguranta, protectie si confort corespunzatoare utilizarii specifice (de locuire). Se include în numarul de niveluri supraterane.

Proiectant General	S.C. RAUMPLAN DESIGN S.R.L. București			30 RLU prim.ver. 2019/11
Proiectant de Specialitate	S.C. RAUMPLAN DESIGN S.R.L., București			

ACTUALIZARE PLAN URBANISTIC GENERAL COMUNA GLIMBOCA, JUDEȚUL CARAȘ-SEVERIN REGULAMENTUL LOCAL DE URBANISM

- Dacă se implantează între o clădire existentă și un spațiu neconstruit, diferența de 0,50 m la cornișă și 1 m la coamă, se raportează la clădirea existentă.
- În interiorul parcelelor se Aplică aceleași reguli privind clădirile alipite sau zidurile de închidere așezate pe limitele separatoare.
- În toate cazurile propunerile se vor justifica prin desene, machete, fotomontaje care să susțină inserția în sit;
- Nu se va interveni asupra volumetriei de ansamblu existente;
- Nu se admit modificari ale formei acoperisului initial.

Invelitorile:

- invelitorile vechi sunt in general din tigla solzi sau tigla obisnuita;
- tiglele de coama si tiglele de protectie ale aticurilor din zidarie trebuie fixate cu mortar;
- se vor respecta cu strictete detaliile arhitecturale și materialele din care sunt executate acoperișurile, acesta făcând parte din silueta zonei;
- nu se va utiliza la acoperire tabla, cartonul asfaltat, azbozimentul sau alte materiale;
- nu se vor combina pe acelasi acoperis mai multe materiale, tipuri, forme sau culori de invelitori;
- nu se va strApunge invelitoarea cu tubulaturi de aerisire, nu se vor monta antene TV sau satelit.

Fațadele din zona centrala

In zona centrala este interzisă amplasarea aparent pe fațade a firidelor de bransament electric sau de gaz, a conductelor de instalații, a cablurilor electrice, a instalațiilor de telefonie sau de televiziune, a instalațiilor de semafoare etc.

Nu se acceptă modificarea de goluri la fațade.

Clădirile cu valoare de monument, cele care pot fi incluse în lista monumentelor sau cu valoare ambientală, trebuie să reprimească aspectul original prin suprimarea adăugirilor ulterioare. În cazul în care adăugirile au valoare istorică sau arhitecturală, acestea se vor restaura în același regim cu clădirea.

La clădirile mai sus menționate se va urmări revenirea la forma inițială a decorațiilor, a golurilor, a acoperișurilor, a profilelor și tâmplăriei exterioare.

Rețelele și conductele aparente cât și contoarele de gaze, apă etc. se vor elimina de pe fațade. Rețelele și conductele vor fi îngropate în zidărie iar contoarele în cutie metalică, încastrată în zidărie, nu însă pe fațada principală la stradă.

Materiale

La clădirile cu statut de monument istoric, tencuielile pe bază de ciment sunt excluse. Ele se vor executa din mortar de var și nisip, cu culori asemănătoare cu cele vechi conservate au restaurate de specialiști.

Zugrăvelile vor fi în tente naturale sau cu nuanțe, inspirate din culorile originale. Zugrăvelile lavabile (semilavabile) sunt interzise. Se vor folosi zugrăveli pe bază de pigmenți minerali.

Elementele de piatră de talie - placaje la socluri sau elemente de structură, de modenatură se vor trata Aparent. Dacă acestea sunt acoperite cu tencuieli sau zugrăveli, vor fi curățate și repuse în starea inițială. Elementele deteriorate vor fi înlocuite cu elemente de aceeași culoare, profil și mărime cu cele originale.

Realizarea acestor finisaje se va efectua după Aprobarea dată de specialistul serviciului de urbanism al primăriei pe baza unui eșantion realizat pe loc.

Proiectant General	S.C. RAUMPLAN DESIGN S.R.L. București			31 RLU prim.ver. 2019/11
Proiectant de Specialitate	S.C. RAUMPLAN DESIGN S.R.L., București			

4.B.7. Spații publice

Străzile din zona centrală și subzonele de locuințe individuale din comuna Glimboca

Străzile formează o tramă care asigură coerență în perceperea globală a ansamblului urbanistic din zona centrală și zonele de locuințe individuale ale comunei. Ambientul lor va fi relaționat în mod direct cu cel al fațadelor.

Circulația auto va avea în general un caracter ocazional destinat deservirii riveranilor și turiștilor. Ea va fi corelată cu circulația pietonală și cu transportul în comun (care va compensa limitările de circulație auto impusă).

Străzile pot fi folosite pentru mijloacele de deplasare neconvenționale (trăsură cu cai pentru turiști, bicicletă, patine etc.), în limitele impuse de administrația locală. Acest fapt poate duce la personalizarea spațiului public.

Finisajele (îmbrăcămintea) străzii și a trotuarului vor fi abordate cu aceeași atenție ca și fațadele clădirilor. Ele vor fi tratate, în măsura posibilităților, cu tehnologii reversibile (desfacere fără distrugerea materialelor) pentru a asigura o întreținere ușoară a instalațiilor pozate în infrastructură.

Proiectele de drumuri, parcuri, secțiunile transversale ce privesc îmbrăcămintea drumurilor și a trotuarelor realizate de ateliere de specialitate vor fi avizate de organismele de specialitate. Acestea vor ține cont de problemele privind reducerea problemelor fondul construit și se vor subordona ambianței urbanistice generale.

Trotuare

Se acceptă folosirea materialelor moderne de pavaj în zona centrală a comunei Glimboca (elemente prefabricate din beton natur sau colorat, plăci mozaicate etc.). Se va descuraja folosirea asfaltului pentru trotuare. În zona centrală se încurează folosirea pietrei naturale cu condiția ca trotuarele să aibă proprietăți antiderapante.

Se va studia aspectul tratării diferențiate a trotuarelor în funcție de gradul de reprezentabilitate al zonei, confortul pietonilor, frecvența circulației sau pentru marcarea diferitelor funcțiuni (ex. stații pentru transportul în comun, locuri de odihnă etc.).

În îmbrăcămintea trotuarului se va putea marca parcellarul existent prin așezarea diferită a pietrelor în zona despărțitoare dintre două clădiri. Detaliile vor fi relaționate cu burlanele de scurgere a apei pluviale.

5. REGULI CU PRIVIRE LA SIGURANȚA CONSTRUCȚIILOR ȘI LA APĂRAREA INTERESULUI PUBLIC

5.1. Autorizarea construcțiilor și amenajărilor pe aceste zone se va face cu respectarea art. 10 din Regulamentul General de Urbanism, după luarea măsurilor de înlăturare a factorilor de risc și conform prevederilor Legii 10/1995 privind calitatea în construcții.

Prin riscuri naturale înțelegem alunecări de teren, terenuri mișcătoare, terenuri mlăștinoase, scurgeri de torenți, eroziuni, dislocări de stânci, zone inundabile.

Autorizarea executării construcțiilor sau amenajărilor în zonele expuse la riscuri naturale, cu excepția acelor care au ca scop limitarea efectelor acestora, este interzisă.

În sensul prezentului regulament, prin riscuri naturale se înțelege: alunecări de teren, nisipuri mișcătoare, terenuri mlăștinoase, scurgeri de torenți, eroziuni, avalanșe de zăpadă, dislocări de stânci, zone inundabile și alte asemenea, delimitate pe fiecare județ prin hotărâri ale consiliului județean cu avizul organelor de specialitate ale administrației publice.

Pericolele naturale sunt acele elemente ale mediului înconjurător, dăunătoare omului și cauzate în general de forțe exterioare lui. În condițiile în care pericolul reprezintă cauza, iar riscul - posibilitatea

ACTUALIZARE PLAN URBANISTIC GENERAL COMUNA GLIMBOCA, JUDEȚUL CARAȘ-SEVERIN **REGULAMENTUL LOCAL DE URBANISM**

de producere a respectivului pericol, **dezastrul** este definit ca un eveniment ce produce mari pierderi materiale și prejudicii aduse mediului.

Riscurile naturale considerate în prezentul articol sunt cele de natură hidrologică, hidrogeologică, geologică și geofizică.

Condiția esențială de eliminare a vulnerabilității construcțiilor și amenajărilor față de factorii naturali de risc este identificarea acestora, a zonelor periculoase pentru așezările umane și prevederea măsurilor adecvate de limitare a efectelor acestor factori.

Identificarea poate fi făcută atât prin consultarea cadastrului de specialitate întocmit prin grija autorității competente, cât și prin corelarea studiilor de fundamentare a documentațiilor de urbanism (geotehnice, hidrogeologice etc.), referitoare la calitatea terenurilor sau încadrarea în zone de riscuri naturale (zone seismice, zone de frig, alunecări de teren etc.).

Delimitarea zonelor de risc este necesară, întrucât acțiunile de prevenire sunt bazate pe cunoașterea detaliată și acceptată a diferitelor grade de risc.

Delimitarea zonelor expuse riscurilor naturale se stabilește potrivit legii prin hotărâre a consiliului județean, în baza unor studii specifice și cu avizul organelor de specialitate ale administrației publice. Pe baza acestor studii se poate proceda la stabilirea eventualelor restricții privind autorizarea construcțiilor. Zonele delimitate se preiau în documentațiile de urbanism și amenajarea teritoriului și se înscriu în cadastru.

5.2. Autorizarea executării construcțiilor în zonele expuse la riscuri tehnologice, precum și în zonele de servitute și de protecție ale sistemelor de alimentare cu energie electrică, conductelor de gaze, Apă, canalizare, , căilor de comunicație și a altor lucrări de infrastructură se realizează în condițiile respectării prevederilor art. 11 din R.G.U.

Delimitarea zonelor de servitute și de protecție se va face ținând cont și de CONDIȚIILE DE PROTECȚIE A REȚELELOR TEHNICO-EDILITARE ȘI SERVITUȚILE IMPUSE DE CĂTRE ACESTEA VECINĂȚĂȚILOR, prezentate în ANEXĂ (cAp.V).

Zonele de servitute și de protecție ale CĂILOR DE COMUNICAȚIE RUTIERE , vor ține seama de prevederile H.G. 36/1996 administrarea drumurilor publice; Ordonanța 43/1997 republicată avizând regimul juridic al drumurilor, precum și de condițiile de amplasare față de drumurile publice prevăzute în art. 18 din R.G.U.

În zonele de protecție determinate de distanța minimă de protecție față de sursele de risc se instituie servitute de utilitate publică, concretizată în măsuri și restricții privind modul de folosință a terenurilor și de realizare a construcțiilor, măsuri ce intră în sarcina deținătorului.

Pentru autorizarea construcțiilor în zona drumurilor publice se va obtine avizul organelor publice de specialitate , conform Ordinului 158/1996 al Ministerului Transporturilor . Lucrările de construcție din zona drumurilor publice și din vecinătatea zonei de protecție a acestora trebuie să fie avizate de organele publice specializate (locale sau centrale) , în funcție de categoria drumului .

ZONE EXPUSE LA RISCURI TEHNOLOGICE ZONE DE SERVITUTE PENTRU REȚELE MAGISTRALE

CATEGORII ZONE DE RISC	ZONE DE SIGURANȚĂ	ZONE DE PROTECȚIE
CAI DE COMUNICAȚIE	Cf. ORDONANTA nr. 7 din 29 ianuarie 2010 pentru modificarea și completarea Ordonanței Guvernului nr. 43/1997 privind regimul drumurilor	Distanța considerată din axul de căi

ACTUALIZARE PLAN URBANISTIC GENERAL COMUNA GLIMBOCA, JUDEȚUL CARAȘ-SEVERIN REGULAMENTUL LOCAL DE URBANISM

AUTOSTRADA / DRUM EXPRES		50m
DRUM NAȚIONAL		22m
DRUM JUDEȚEAN		20m
DRUM COMUNAL		18m
CIRCULAȚII LOCALE - STRĂZI		15m
INFRASTRUCTURA TERITORIALĂ		
ALIMENTARE CU ENERGIE ELECTRICĂ	(2) Dimensiunea (lățimea) zonei de protecție și de siguranță a unei linii simplu sau dublu circuit are valorile:	
LEA cu tensiuni între 1 și 110 kV		24 m - 12m.stanga/12m.dreapta față de axul liniei
LEA cu tensiune de 110 kV		37 m - 18.5m.stanga/18.5m.dreapta față de axul liniei
LEA cu tensiune de 220 kV		55 m - 27.5m.stanga/27.5m.dreapta față de axul liniei
LEA cu tensiune de 400 kV		75 m - 37.5m.stanga/37.5m.dreapta față de axul liniei

CĂI DE COMUNICĂȚIE

DRUMURI

Zonele de siguranță⁶ sunt suprafețe de teren situate de o parte și de cealaltă a amprizei drumului, destinate exclusiv semnalizării rutiere, plantărilor rutiere sau altor scopuri legate de întreținerea și exploatarea drumului, siguranței circulației ori protecției proprietăților situate în vecinătatea drumului. Din zonele de siguranță fac parte și suprafețele de teren destinate asigurării vizibilității în curbe și intersecții, precum și suprafețele ocupate de lucrări de consolidare a terenului drumului și altele asemenea. Limitele zonelor de siguranță a drumurilor, podurilor și viaductelor, în cale curentă și aliniament, sunt:

- 1,5 m de la marginea exterioară a santului, pentru drumurile situate la nivelul terenului;
- 2,00 m de la piciorul taluzului, pentru drumurile în rambleu;
- 3,00 m de la marginea de sus a taluzului, pentru drumurile în debleu cu înălțimea până la 5,00 m
- 5,00 m de la marginea de sus a taluzului, pentru drumurile în debleu cu înălțimea mai mare de 5,00 m .

Zonele de protecție⁷ sunt suprafețele de teren situate de o parte și de alta a zonelor de siguranță, necesare protecției și dezvoltării viitoare a drumului.

CĂI FERATE

Zona de siguranță a infrastructurii feroviare publice cuprinde fâșiile de teren, în limita a 20 m fiecare, situate de o parte și de alta a axei căii ferate, necesare pentru amplasarea instalațiilor de semnalizare și de siguranță circulației și a celorlalte instalații de conducere operativă a circulației trenurilor, precum și a instalațiilor și lucrărilor de protecție a mediului. Pe teritoriul localităților zonele de siguranță vor fi în mod obligatoriu semnalizate.

Zona de protecție a infrastructurii feroviare cuprinde terenurile limitrofe, indiferent de proprietar, cu lățimea de 100 m măsurată de la limita zonei cadastrale CFR, situată de o parte și de alta a căii ferate, precum și terenurile destinate sau care servesc sub orice formă funcționării acestora.

Construcțiile și amenajările amplasate în zona de protecție a infrastructurii feroviare se vor autoriza numai cu avizul R.A. SNCFR și a Ministerului Transporturilor - conform art. 20 din R.G.U. modificat.

5.3 Autorizarea executării lucrărilor de utilitate publică și a construcțiilor de orice fel pe terenurile pe care s-a instituit servitute de utilitate publică se face în condițiile respectării prevederilor art. 16 din RGU.

Pentru amplasamentele rezervate obiectivelor de utilitate publică se instituie interdicție temporară de construire, până la autorizarea obiectivului respectiv. Autorizarea lucrărilor de utilitate publică se face pe baza avizelor eliberate de autoritățile administrației componente și a avizelor necesare.

5.4 Autorizarea executării lucrărilor aparținând căilor rutiere și a construcțiilor aferente se face în condițiile respectării prevederilor art. 18 din RGU.

⁶ Cf. Ordonanței 43/1997 și Ordonanței 7 / 2010

⁷ Cf. Ordonanței 43/1997 și Ordonanței 7 / 2010

ACTUALIZARE PLAN URBANISTIC GENERAL COMUNA GLIMBOCA, JUDEȚUL CARAȘ-SEVERIN REGULAMENTUL LOCAL DE URBANISM

Amplasarea față de drumuri publice

(1) În zona drumului public se pot autoriza, cu avizul conform al organelor de specialitate ale administrației publice:

- construcții și instalații aferente drumurilor publice, de deservire, de întreținere și de exploatare;
- parcaje, garaje și stații de alimentare cu carburanți și resurse de energie (inclusiv funcțiunile lor complementare: magazine, restaurante etc.);
- conducte de alimentare cu apă și de canalizare, sisteme de transport gaze, țigeli sau alte produse petroliere, rețele termice, electrice, de telecomunicații și infrastructuri ori alte instalații sau construcții de acest gen.

Prin zona drumului public se înțelege ampriza, fâșiile de siguranță și fâșiile de protecție.

Autorizarea executării construcțiilor cu funcțiuni de locuire este permisă, cu respectarea zonelor de protecție a drumurilor delimitate conform legii.

În sensul prezentului regulament, prin funcțiuni de locuire se înțelege: locuințe, case de vacanță și alte construcții cu caracter turistic, spații de cazare permanentă sau temporară pentru nevoi sociale, industriale sau de Apărare, cum ar fi: cămine pentru bătrâni, cămine de nefamiliști, sanatorii, cămine pentru organizarea de șantier, cămine de garnizoană.

Pentru descongestionarea traficului în localități⁸, protecția mediului și sporirea siguranței circulației pe rețeaua de drumuri expres și drumuri naționale europene se realizează variante ocolitoare, situate în afara intravilanului localităților, pe baza studiilor de trafic. Accesul spre aceste variante ocolitoare se realizează numai prin intermediul unor drumuri care debusează în intersecții amenajate corespunzător volumelor de trafic.

Se interzice deschiderea de accesuri directe în variantele ocolitoare. Accesul la acestea se va face prin drumuri colectoare racordate la rețeaua de drumuri publice prin intersecții amenajate corespunzător volumelor de trafic.

Autoritățile administrației publice locale au obligația ca în documentațiile de urbanism să prevadă, cu acordul administratorului drumului, intersecțiile pentru accesul la variantele ocolitoare.

Accesul la zonele funcționale din afara localităților care sunt în vecinătatea drumurilor de interes național se realizează numai prin drumuri colectoare, în condițiile stabilite de administratorul drumului.

5.5 Autorizarea oricăror altor lucrări în afara celor prevăzute prin PUG și pentru care există aviz, este interzisă în zona de competență de avizare a MAPN, MI, SRI și MLPDL conform Ordin comun din decembrie 1995.

Ministerul Aparării Naționale, prin Statul Major General, Ministerul de Interne și Serviciul Român de Informații avizează:

- documentația tehnică pentru autorizarea oricăror lucrări, ce urmează a fi executate în zona situată la mai puțin de 200 m față de limita obiectivelor speciale aflate în extravilan;
- documentația tehnică pentru autorizarea oricăror lucrări, dacă urmează a se executa în vecinătatea obiectivelor speciale situate în intravilan - pe parcelele limitrofe, precum și pe cele situate de cealaltă parte a străzilor învecinate cu incinta acestora - dacă nu au avizat documentațiile de urbanism prevăzute la art. 1.

Fac excepție de la prevederile lit. a) și b) următoarele lucrări:
- lucrări de reparare, protejare, conservare a clădirilor de orice fel;
- lucrări de reparare privind cai de comunicație, dotări tehnico-edilitare subterane și aeriene, împrejmuiri și mobilier urban, amenajări de spații verzi, parcuri, pietre și celelalte lucrări de amenajare a spațiilor publice.

5.6 Autorizarea executării obiectivelor de investiții pentru care este obligatoriu avizul Statului Major General se va face conform Hotărârii nr.62/7.02.1996 pentru categoriile de lucrări: industrie, transporturi, telecomunicații, tehnologia informației, construcții și lucrări în alte domenii.

⁸ Cf. Ordonanței 43/1997 și Ordonanței 7 / 2010

Proiectant General	S.C. RAUPLAN DESIGN S.R.L. București			35 RLU prim.ver. 2019/11
Proiectant de Specialitate	S.C. RAUPLAN DESIGN S.R.L., București			

5.7 Construcțiile se vor realiza conform prevederilor prezentului regulament.

Nu se admit derogări prin documentatii PUZ sau PUD, acolo unde natura terenului (relieful), configurației parcelelor sau caracterului construcțiilor învecinate NU o permite.

6. REGULI DE AMPLASARE ȘI RETRAGERI MINIME OBLIGATORII

6.1 Igiena și confortul urban se realizează prin respectarea normelor de însorire și iluminat natural, cât și prin evitarea amplasării la distanțe necorespunzătoare a construcțiilor unele în raport cu altele.

Autorizarea executării construcțiilor se face în condițiile respectării art. 17 din RGU - anexa 3.

ART. 17

Orientarea față de punctele cardinale

Autorizarea executării construcțiilor se face cu respectarea condițiilor și a recomandărilor de orientare față de punctele cardinale, conform anexei nr. 3 la prezentul regulament.

ANEXA 3 la regulament

ORIENTAREA

construcțiilor față de punctele cardinale

3.1. - Construcții administrative și financiar-bancare

Pentru toate categoriile de construcții administrative și financiar-bancare se recomanda orientarea, astfel încât să se asigure însorirea spațiilor pentru public și a birourilor.

3.2. - Construcții comerciale

Pentru toate categoriile de construcții comerciale se recomanda orientarea, astfel încât să se asigure însorirea spațiilor pentru public și a birourilor.

Se recomanda orientarea nord a depozitelor, atelierelor de lucru, bucătăriilor și a spațiilor de preparare.

3.3. - Construcții de cult

Condițiile de orientare sunt date de specificul cultului.

3.4. - Construcții de cultura

3.4.1. - Construcțiile cuprinse în anexa nr. 1 la regulament la pct. 1.5.1-1.5.3 și 1.5.8 vor avea spațiile de lectură și sălile de expunere orientate nord, nord-est, nord-vest.

Acolo unde încadrarea în zona nu permite o astfel de orientare a sălilor de lectură și a sălilor de expunere, rezolvările de fațadă vor evita însorirea.

3.4.2. - Pentru construcțiile cuprinse în anexa nr. 1 la regulament la pct. 1.5.9-1.5.12 nu se impun condiții de orientare față de punctele cardinale.

3.5. - Construcții de învățământ

Pentru toate categoriile de construcții de învățământ, orientarea sălilor de clasă va fi sud, sud-est, sud-vest.

Bibliotecile, sălile de ateliere și laboratoare se vor orienta nord.

Terenurile de sport vor avea latura lungă orientată nord-sud.

3.6. - Construcții de sănătate

3.6.1. - Construcțiile cuprinse în anexa nr. 1 la regulament la pct. 1.7.1-1.7.4 vor avea:

- saloanele și rezervele orientate sud, sud-est, sud-vest;
- laboratoarele și serviciile tehnice medicale orientate nord;
- cabinetele vor fi orientate sud, sud-est.

3.6.2. - Construcțiile cuprinse în anexa nr. 1 la regulament la pct. 1.7.5-1.7.8 vor avea aceeași orientare pentru cabinete, laboratoare și servicii tehnice.

3.6.3. - Dormitoarele și spațiile de joacă din creșe, creșe speciale și leagăne de copii vor fi orientate sud, sud-est, sud-vest.

3.7. - Construcții și amenajări sportive

Vor fi luate măsuri de protecție împotriva însoririi excesive:

- copertine deasupra gradinelor pentru spectatori, în cazul stadioanelor sau al terenurilor pentru competiții;
- plantații de arbori și arbuști cât mai uniforme ca densitate și înălțime, pe toate laturile terenurilor pentru antrenamente, în scopul evitării fenomenelor de discontinuitate luminoasă;

ACTUALIZARE PLAN URBANISTIC GENERAL COMUNA GLIMBOCA, JUDEȚUL CARAȘ-SEVERIN REGULAMENTUL LOCAL DE URBANISM

- parasolare sau geamuri termopan-reflectorizante la pereții vitrați orientați sud-vest sau vest ai holurilor pentru public sau ai sălii de sport.
- Terenurile de sport în aer liber vor fi orientate cu axa longitudinală pe direcția nord-sud, cu abatere de maximum 15 grade spre vest sau spre est.
- Piscinele descoperite și acoperite (înot, sărituri, polo) vor fi orientate cu axa longitudinală pe direcția nord-sud, cu o abatere de maximum 20 grade spre vest sau est.
- Poligoanele pentru tir vor fi orientate cu axa mare pe direcția nord-sud, țintele fiind amplasate spre nord.
- Pentru bazele hipice, linia de sosire spre potou va fi orientată nord, nord-est.
- 3.8. - Construcții de agrement
- Sălile de tip club vor fi orientate sud, sud-vest sau sud-est.
- 3.9. - Construcții de turism
- Pentru toate categoriile de construcții de turism se recomanda orientarea nord a spațiilor tehnice și a anexelor.
- 3.10. - Construcțiile de locuințe
- Se recomanda evitarea orientării spre nord a dormitoarelor.

Se vor respecta normativele cuprinse în Ordinul nr. 119/2014 pentru Aprobarea Normelor de igienă și a recomandărilor privind mediul de viață al populației.

Terenurile destinate amplasarii si dezvoltarii localitatilor trebuie sa asigure protectia populatiei împotriva surprizarilor si alunecarilor de teren, avalanselor si inundatiilor, emanatiilor sau infiltratiilor de substante toxice, inflamabile sau explozive, poluarii mediului, sa dispuna de posibilitati de alimentare cu Apa, de îndepărtare și neutralizare a Apelor meteorice, a Apelor uzate și a reziduurilor, precum și de dezvoltare normala a zonei verzi, de recreere și odihna .

Amplasarea cladirilor destinate locuintelor trebuie sa asigure însorirea acestora pe o durata de minimum 1 1/2 ore zilnic, la solstitiul de iarna, a tuturor încăperilor de locuit. Distanța dintre cladiri trebuie sa fie mai mare sau cel puțin egala cu înalțimea cladirii celei mai înalte, pentru a nu se umbri reciproc.

Construcții administrative și financiar-bancare.

Pentru toate categoriile de construcții administrative și financiar-bancare se recomandă orientarea, astfel încât să se asigure însorirea spațiilor pentru public și a birourilor.

Construcții comerciale.

Pentru toate categoriile de construcții comerciale se recomandă orientarea, astfel încât să se asigure însorirea spațiilor pentru public și a birourilor.

Se recomandă orientarea nord a depozitelor, atelierelor de lucru, bucătărilor și a spațiilor de preparare.

Construcții de cult.

Condițiile de orientare sunt date de specificul cultului.

Construcții de cultură.

Construcțiile cuprinse în anexa nr. 1 la RGU la pct. 1.5.1-1.5.3 și 1.5.8 vor avea spațiile de lectură și sălile de expunere orientate nord, nord-est, nord-vest.

Acolo unde încadrarea în zonă nu permite o astfel de orientare a sălilor de lectură și a sălilor de expunere, rezolvările de fațadă vor evita însorirea.

Pentru construcțiile cuprinse în anexa nr. 1 la RGU la pct. 1.5.9-1.5.12 nu se impun condiții de orientare față de punctele cardinale.

Construcții de învățământ.

Pentru toate categoriile de construcții de învățământ, orientarea sălilor de clasă va fi sud, sud-est, sud-vest.

Bibliotecile, sălile de ateliere și laboratoare se vor orienta nord.

Terenurile de sport vor avea latura lungă orientată nord-sud.

Construcții de sănătate.

Construcțiile cuprinse în anexa nr. 1 la RGU la pct. 1.7.1-1.7.4 vor avea:

- saloanele și rezervele orientate sud, sud-est, sudvest;
- laboratoarele și serviciile tehnice medicale orientate nord;
- cabinetele vor fi orientate sud, sud-est.

Proiectant General	S.C. RAUMPLAN DESIGN S.R.L. București				37 RLU prim.ver. 2019/11
Proiectant de Specialitate	S.C. RAUMPLAN DESIGN S.R.L., București				

ACTUALIZARE PLAN URBANISTIC GENERAL COMUNA GLIMBOCA, JUDEȚUL CARAȘ-SEVERIN REGULAMENTUL LOCAL DE URBANISM

Construcțiile cuprinse în anexa nr. 1 la RGU la pct. 1.7.5-1.7.8 vor avea aceeași orientare pentru cabinete, laboratoare și servicii tehnice.

Dormitoarele și spațiile de joacă din creșe, creșe speciale și leagăne de copii vor fi orientate sud, sud-est, sud-vest.

Construcții și amenajări sportive.

Vor fi luate măsuri de protecție împotriva însoririi excesive:

- copertine deasupra gradenelor pentru spectatori, în cazul stadioanelor sau al terenurilor pentru competiții;
- plantații de arbori și arbuști cât mai uniforme ca densitate și înălțime, pe toate laturile terenurilor pentru antrenamente, în scopul evitării fenomenelor de discontinuitate luminoasă;
- parasolare sau geamuri termopan-reflectorizante la pereții vitrați orientați sud-vest sau vest ai holurilor pentru public sau ai sălii de sport.

Terenurile de sport în aer liber vor fi orientate cu axa longitudinală pe direcția nord-sud, cu abatere de maximum 15 grade spre vest sau spre est.

Construcții de agrement.

Sălile de tip club vor fi orientate sud, sud-vest sau sud-est.

Construcții de turism.

Pentru toate categoriile de construcții de turism se recomandă orientarea nord a spațiilor tehnice și a anexelor.

Construcțiile de locuințe.

Se recomandă evitarea orientării spre nord a dormitoarelor.

6.2 Condițiile de amplasare a construcțiilor cu funcțiunea de locuire față de drumurile publice se stabilesc respectând prevederile art.18-RGU corelat cu prevederile HG 36/1996 - administrarea drumurilor publice; ordonanța 43/1997 - republicată avizând regimul juridic al drumurilor.

Pentru autorizarea lucrărilor și construcțiilor în zona drumurilor naționale, județene și comunale se vor respecta zonele de protecție și de siguranță, atât ale drumurilor publice, cât și cele instituite de prezența rețelelor.

Se interzice amplasarea în zona drumurilor a panourilor independente de reclamă publicitară.

6.3 Amplasarea față de aliniament, ieșiri din gabarit, socluri, balcoane, reclame se face respectând art. 23 din RGU.

Aliniamentul reprezintă limita dintre domeniul public și domeniul privat.

Se numește **gabarit** suprafața teoretică ce acoperă volumul admis a se utiliza pentru clădiri. Gabaritul se determină prin planuri verticale, perpendiculare pe toate alinierea prevăzute pentru clădiri și planuri înclinate față de orizontală, pentru acoperșuri.


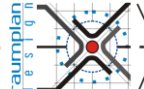

Orice clădire va intra cu toate elementele, anexele ei, în gabaritul astfel determinat. În mod excepțional se admit ieșiri din gabaritul reglementar al clădirii numai pentru părțile de construcție următoare : tălpile fundațiilor, luminatoarele din sticlă amenajate în trotuarele clădirilor publice sau la nivelul acestora.

Balcoanele sunt admise numai la construcțiile cu mansardă. Ele vor fi așezate la o înălțime de cel puțin 4,0 m pentru clădirile situate pe alinierea străzii și pentru clădirile retrase din aliniere. Această înălțime se socotește de la nivelul definitiv al trotuarului sau a terenului de sub balcon.

Terasele sunt permise numai pe terenul curților, grădinilor sau deasupra construcțiilor, în locul acoperșurilor. Sunt considerate ca terase, cele descoperite la nivelul parterului și cele acoperite și înconjurate cu stâlpi. Terasele vor fi socotite drept construcții și vor intra deci în calculul suprafeței clădite. Partea din terasă acoperită, situată deasupra clădirii la fel intră în calculul suprafeței construite. Terasele situate pe terenul grădinilor de fațadă, sunt tolerate înspre stradă, acestea nu pot depăși cu mai mult de 2,0 m alinierea clădirilor.

Umbrarele din pânză pentru magazine, vor fi executate în mod estetic și nu se vor putea extinde peste lățimea trotuarului având nivelul inferior la maximum 2,50 m deasupra trotuarului. Umbrarele nu pot fi fixate de trotuar sau carosabil.

Cornișele pot ieși din alinierea străzii, cu maximum 1/10 din lățimea străzii, fără a depăși 1,20 m sau 2/3 din lățimea trotuarului.

Proiectant General	S.C. RAUMPLAN DESIGN S.R.L. București				38 RLU prim.ver. 2019/11
Proiectant de Specialitate	S.C. RAUMPLAN DESIGN S.R.L., București				

ACTUALIZARE PLAN URBANISTIC GENERAL COMUNA GLIMBOCA, JUDEȚUL CARAȘ-SEVERIN REGULAMENTUL LOCAL DE URBANISM

Firmele construite transversal pe aliniament, sunt supuse condițiilor stabilite pentru cornișe. Grosimea lor când sunt poziționate paralel cu fațada, nu poate să fie mai mare de 0,25 m. Firmele poziționate transversal pe fațada clădirilor din zona centrală, de pe arterele principale, străzi pietonale, cât și cele din străzile perpendiculare pe acestea până la prima intersecție cu celelalte străzi, vor fi construite transparente și de regulă luminate pe timpul nopții.

Firmele vor fi așezate la o înălțime liberă minimă de 2,50 m deasupra nivelului definitiv al trotuarului și vor fi retrase de la limita de proprietate vecină cu minimum 2,0 m.

6.4 Amplasarea în interiorul parcelei se face respectând art. 24 din RGU.

Modul de amplasare a construcțiilor în raport cu limitele dintre parcele poate fi: înșiruit, cuplat, izolat.

Construcțiile retrase în raport cu limitele separatoare dintre parcele se vor amplasa la o distanță minimă de 2.00 m față de acestea, distanțele minime obligatorii față de limitele laterale și posterioare ale parcelei fiind în conformitate cu prevederile Noului Cod Civil.

Pentru loturile din zonele nou introduse în intravilan sau cu actuala folosință agricolă se impune același aliniament minim între fațadele cu ferestre și limita proprietăților.

7. REGULI CU PRIVIRE LA ASIGURAREA ACESELOR OBLIGATORII

7.1 Autorizarea executării construcțiilor se va face cu respectarea prevederilor art. 25 din RGU și numai dacă există posibilitatea asigurării accesului carosabil, direct sau prin servitute, conform destinației construcției.

Asigurarea acceselor carosabile pentru toate categoriile de construcții la rețeaua de circulație și transport reprezintă o condiție majoră de configurare, amplasarea și autorizarea acestora.

Un teren pentru a fi construibil trebuie să fie accesibil printr-un drum public sau privat, având caracteristicile necesare pentru a satisface exigențele de securitate, Apărare contra incendiilor și protecție civilă.

Asigurarea accesului autospecialelor de intervenție pentru stingerea incendiilor este obligatoriu la curțile interioare închise pe toate laturile de clădiri, dacă au aria mai mare decât 600mp și diferența de nivel față de drumul public mai mică de 0,5m. Gabaritele minime de trecere a autospecialelor de intervenție sunt de 3,80 m lățime și 4,20 m înălțime.

La proiectarea de drumuri se va acorda o deosebită atenție problemelor de protecție a mediului privind poluarea fonică și chimică, efectuându-se studiile de impact necesare. În acest sens se vor lua măsuri de deviere a circulațiilor auto de tranzit și amplasării periferice a spațiilor de parcare, precum și completarea necesarului de spații verzi, adoptarea unor soluții de îmbrăcăminte elastice, etc.

În toate cazurile este obligatorie asigurarea accesului în spațiile publice a persoanelor handicapate sau cu dificultăți de deplasare. În zona intersecțiilor stradale trotuarele vor fi amenajate să permită circulația persoanelor handicapate.

Pentru desconggestionarea traficului în localități⁹, protecția mediului și sporirea siguranței circulației pe rețeaua de drumuri expres și drumuri naționale europene se realizează variante ocolitoare, situate în afara intravilanului localităților, pe baza studiilor de trafic. Accesul spre aceste variante ocolitoare se realizează numai prin intermediul unor drumuri care debusează în intersecții amenajate corespunzător volumelor de trafic.

Se interzice deschiderea de accesuri directe în variantele ocolitoare. Accesul la acestea se va face prin drumuri colectoare racordate la rețeaua de drumuri publice prin intersecții amenajate corespunzător volumelor de trafic.

Autoritățile administrației publice locale au obligația ca în documentațiile de urbanism să prevadă, cu acordul administratorului drumului, intersecțiile pentru accesul la variantele ocolitoare.

Accesul la zonele funcționale din afara localităților care sunt în vecinătatea drumurilor de interes național se realizează numai prin drumuri colectoare, în condițiile stabilite de administratorul drumului.

⁹ Cf. Ordonanței 43/1997 și Ordonanței 7 / 2010

7.2 Conform art.26 din RGU, autorizarea executării construcțiilor și amenajărilor de orice fel este permisă numai dacă se asigură accese pietonale, potrivit importanței și destinației construcției sau ansamblurilor construite.

Prin acces pietonal se înțelege acea cale de acces pentru pietoni, dintr-un drum public, care pot fi: trotuare, strazi pietonale, precum și orice cale de acces public pe terenuri proprietate privată grevate de servitutea de trecere publică sau, după caz, pe terenuri proprietate publică.

8. REGULI CU PRIVIRE LA ECHIPAREA EDILITARĂ

8.1 Prevederile Regulamentului General de Urbanism, elaborat în conformitate cu normele în vigoare au ca scop, prin obligația asigurării echipării tehnico-edilitare a noilor construcții creșterea confortului urban în localitate.

Autorizarea executării construcțiilor este condiționată de prevederile art. 27 R.G.U., consultat cu celelalte art. R.G.U., conform căruia se vor avea în vedere posibilitățile de racordare de noi consumatori la rețelele existente.

8.2 Extinderea de rețele sau mărire de capacități a rețelelor publice, se face conform prevederilor art. 28 R.G.U. corelate cu celelalte articole ale R.G.U.

8.3 Conform legislației în vigoare, rețelele edilitare publice Aparțin domeniului public, național sau local, după caz.

Lucrările de echipare a clădirilor (Apă, canal termoficare, gaze naturale, T.V. cablu, alimentare cu energie electrică, telefonie, etc) se vor proiecta și executa evitând traseele Aparente, fiind de regulă îngropate. Se admit în cazuri foarte bine justificate, în mod excepțional și numai pe baza unui studiu de impact, pentru zonă pozarea supraterană a rețelelor de echipare a clădirilor.

Orice amenajare realizată pe un teren, trebuie rezolvată în așa fel încât să nu reprezinte un obstacol pentru scurgerea Apelor pluviale la canalul existent.

CAptările de Apă din straturile de Apă subterană se vor face la o adâncime minimă de 60m.

9. REGULI CU PRIVIRE LA FORMA ȘI DIMENSIUNILE TERENURILOR PENTRU CONSTRUCȚII

Forma și dimensiunile unui teren pentru a fi constructibil trebuie să îndeplinească următoarele condiții:

Pentru obținerea unui țesut urban coerent și asigurării confortului de locuire în zonele propuse în limitele noului intravilan, cât și pentru cele existente cu destinația de teren agricol în intravilan, se impune operațiuni de parcelare. Parcelările amplasate în localitățile urbane sau rurale se pot realiza numai în zone stabilite în documentații de urbanism de tip PUG sau PUZ aprobate conform legii.

9.1 OPERATIUNILE DE PARCELARE

- (1) Parcelarea reprezintă divizarea unui lot de teren în două sau mai multe loturi.
- (2) În cazurile parcelărilor din UAT Glimboca - intravilan, se vor avea în vedere cerințele legale privitoare la cazurile în care este necesară eliberarea certificatului de urbanism. De asemenea în cazul loturilor provenite din dezmembrarea unei parcele construite se va verifica la eliberarea autorizației de construire încadrarea indicilor urbanistici, a procentului de ocupare a terenului și a coeficientului de utilizare a terenului, în valorile maxim admise, atât pe lotul dezmembrat, dar și prin raportare la suprafața parcelei înaintea dezmembrării și suprafețele totale construite însumate cu suprafețele propuse spre construire.
- (3) Reparcelarea, în sensul prezentului regulament reprezintă operațiunea care are ca rezultat o altă împărțire a mai multor loturi de teren învecinat care nu sunt constructibile sau care au forme neregulate, loturile rezultante având destinații și/sau forme diferite decât erau acestea la momentul inițial. Reparcelarea are drept scop realizarea unei mai bune împărțiri a unui teritoriu

ACTUALIZARE PLAN URBANISTIC GENERAL COMUNA GLIMBOCA, JUDEȚUL CARAȘ-SEVERIN REGULAMENTUL LOCAL DE URBANISM

din intravilan în loturi construibile, cu forme regulate și asigurarea suprafețelor necesare echipamentelor de folosință comună și obiectivelor de utilitate publică.

- (4) Autorizarea executării parcelărilor, a dezmembrărilor de orice fel și a reparcelărilor, în baza prezentului regulament, este permisă numai dacă pentru fiecare parcelă în parte se respectă cumulativ următoarele condiții:
- front la stradă de minimum 12m pentru clădiri cuplate;
 - o suprafață de minim 300m² pentru clădirile amplasate cuplat;
 - front la stradă între 12 și 15m și o suprafață de minim 500m² pentru clădirile amplasate izolat;
 - adâncime mai mare sau cel puțin egală cu lățimea parcelei.
- (5) Sunt considerate parcele construibile numai parcelele cu posibilitatea dovedită de branșare la rețeaua de alimentare și distribuție a Apei, la rețeaua de canalizare, la rețeaua de distribuție a energiei electrice. Autoritatea publică este în drept ca în cazul în care pentru branșare este prevăzută o extindere a rețelei publice de distribuție să solicite, anterior autorizării construcției, realizarea efectivă a extinderii.
- (6) Dacă sunt necesare operațiuni de reparcelare, acestea se vor face numai în baza realizării de Planuri Urbanistice Zonale Aprobate conform legii, respectând prevederile Planului Urbanistic General și ale prezentului regulament.
- (7) În cadrul operațiunilor de parcelare și de reparcelare, deținătorii terenurilor care fac obiectul operațiunii vor ceda în beneficiul public terenul necesar realizării obiectivelor de utilitate publică (respectiv extinderi sau modernizări de străzi sau infrastructură tehnico-edilitară), propuse prin Planul Urbanistic General, a prezentului regulament și a Planurilor Urbanistice Zonale de parcelare.
- (8) Transferurile de proprietăți, conform alin. (6) se vor face fără plata unor despăgubiri, în contul plusului de valoare dobândit de proprietățile supuse parcelării/reparcelării prin procesul de viabilizare.
- (9) Suprafețele de teren cedate conform alin. (6) și vor trece din domeniul sau proprietatea privată a deținătorilor în domeniul public al Primăriei Comunei Glimboca.
- (10) Autorizarea parcelărilor sau dezmembrărilor se face cu condiția ca, pe parcelele rezultate să fie respectați indicii de utilizare a terenului (POT și CUT) maxim admiși prin prezentul regulament pentru zonele în care se află parcelele.

9.2. BAZA LEGALĂ ȘI DEFINIREA UNOR TERMENI

Autorizarea executării parcelărilor se realizează în condițiile respectării prevederilor art. 30 R.G.U. Zonele pentru care se propune parcelare în vederea construirii de locuințe sunt puse în evidență în cadrul planșei de **Reglementări urbanistice - zonificare funcțională propusă**.

Parcelarea este operațiunea de divizare a unei suprafețe de teren în minimum 4 loturi alăturate, în vederea realizării de noi construcții. Prin parcelă se înțelege orice suprafață de teren, constituind o singură proprietate publică sau privată (HG. 525/1996).

În conformitate cu prevederile Legii 350/2001 cu modificările și completările ulterioare:

- (3) **Elaborarea Planului urbanistic zonal este obligatorie în cazul:**
e) **parcelărilor, pentru divizarea în mai mult de 3 parcele;**

În conformitate cu prevederile Ordinului 233/2016 – Normele de aplicare ale Legii 350/2001 cu modificările și completările ulterioare:

ART. 18 - (7) P.U.Z. și regulamentul local de urbanism aferent acestuia, odata aprobate, devin acte de autoritate ale administrației publice locale, opozabile în justiție. După aprobare, P.U.Z. și regulamentul local de urbanism aferent acestuia sunt utilizate la:

a) eliberarea certificatelor de urbanism și emiterea autorizațiilor de construire pentru obiective din zona ce face obiectul P.U.Z.;

b) fundamentarea solicitărilor unor fonduri europene sau de la bugetul de stat pentru realizarea obiectivelor de utilitate publică;

1. Conform alin.6 al art.6 din Legea 50/1991 republicată în 2004, cu modificările și completările ulterioare, pentru operațiuni notariale privind circulația imobiliară atunci când operațiunile respective au ca obiect împărțiri ori comasări de parcele solicitate în scopul realizării de lucrări de construcții precum și constituirea unei servituți de trecere cu privire la un imobil, este necesară solicitarea unui Certificat de Urbanism;

Proiectant General	S.C. RAUMPLAN DESIGN S.R.L. București			41 RLU prim.ver. 2019/11
Proiectant de Specialitate	S.C. RAUMPLAN DESIGN S.R.L., București			

ACTUALIZARE PLAN URBANISTIC GENERAL COMUNA GLIMBOCA, JUDEȚUL CARAȘ-SEVERIN REGULAMENTUL LOCAL DE URBANISM

2. Prin **parcelare** se înțelege operațiunea de proiectare urbanistică prin care se determină divizarea în 4 sau mai multe părți alăturate a uneia sau mai multor proprietăți funciare distincte, destinate construirii, în scopul de a fi sau nu înstrăinate prin cedări, concesiuni sau vânzări a loturilor rezultate; (art.30 R.G.U)
3. Se înțelege prin parcelă, suprafața de teren situată într-o unitate administrativ-teritorială pe un amplasament bine stabilit, având o singură categorie de folosință și aparținând unui proprietar sau mai multor proprietari, în indiviziune; (Legea 7/1996 și Norme tehnice de introducerea cadastrului general aprobate cu Ordinul MAP 534/2001)
4. Faptul de a proiecta sau construi **mai mult de patru cladiri** pe o parcelă, constituind un singur trup, este considerat din punct de vedere al autorizării construcțiilor, ca o **parcelare**, în sensul celor prevăzute anterior;
5. Proprietarii suprafețelor de teren pe a căror întindere se pot construi patru sau mai multe locuințe sau clădiri de orice natură, respectând prevederile prezentului regulament, au dreptul să le parceleze. Dreptul de parcelare este supus, în afară de prevederile înscrise în reglementările legale, dispozițiilor prezentului regulament.

9.3. CONDITII DE REALIZARE A PARCELĂRILOR NOI

În noile parcelări sau în extinderile de intravilan unde sunt marcate străzi noi prin prezentul PUG înainte de autorizarea construcțiilor este obligatorie întocmirea unui PUZ de parcelare care să fie redactat pe o ridicare topo actualizată, PUZ care v-a reglementa poziția exactă a străzilor, racordarea la rețelele edilitare, conformarea parcelelor (raportul laturilor, suprafața, deschiderea la stradă, etc.). Este interzis prin aceste PUZ-uri modificarea indicatorilor principali de urbanism prevăzuți prin prezentul PUG, precum Hmax, regim de înălțime, CUT, dimensiunile minime ale parcelelor sau a deschiderii minime la stradă.

Se va aproba parcelarea unui teren intravilan sau care urmează să fie introdus în intravilan, dacă:

1. terenul se află în întregime sau în parte într-o zonă constructibilă;
2. pentru fiecare porțiune de teren se aplică prevederile zonei și ale unităților teritoriale prevăzute în prezentul regulament;
3. așezarea și natura terenului permite construirea în mod igienic, eficient și după normele de siguranță și rezistență în vigoare.

Pentru a putea obține aprobarea parcelării unui imobil proprietarul terenului trebuie să solicite în prealabil **certificatul de urbanism**. Acesta se va obține de la Consiliul Județean Caras-Severin și prin el autoritățile publice locale sunt obligate conform Legii 350/2001 cu modificările și completările ulterioare, să solicite întocmirea unui Plan Urbanistic Zonal care se va aproba conform legilor în vigoare și care va sta la baza viitoarei parcelări reglementând forma, dimensiunile, accesul și echiparea edilitară a viitoarelor parcele astfel obținute.

1. Sunt interzise parcelările prin care se obțin mai mult de 12 loturi pe terenurile situate pe străzi, unde nu există sau nu sunt prevăzute rețele de apă potabilă și canalizare pentru evacuarea apelor uzate;
2. Se poate totuși admite parcelarea acestor terenuri dacă proprietarul execută sau plătește costul executării racordării lucrărilor edilitare ale parcelării la acelea ale localității, conform condițiilor cerute de societățile care administrează rețelele publice de alimentare cu apă și canalizare în zona respectivă, sau de Regia Apele Române și Agenția de Protecția Mediului;
3. Pe străzile unde nu există conducte pentru alimentare cu apă potabilă și canalizare și unde nici nu urmează să se execute de către Primărie sau particulari lucrări de racordare la rețelele localității, se poate totuși autoriza, cu avizul Agenției de Protecția Mediului, parcelări cu parcele cu suprafața minimă de 1500 mp. În acest caz trebuie să se execute de către parcelator lucrări locale separate pentru fiecare parcelă în parte, care să asigure alimentarea cu apă potabilă și evacuarea apelor uzate. Pentru toate aceste lucrări se va cere în prealabil avizul Regiei Apele Române și al Agenției de Protecția Mediului;

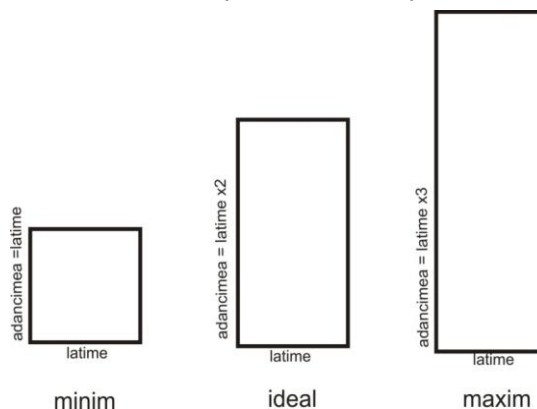
Proiectant General	S.C. RAUMPLAN DESIGN S.R.L. București			42 RLU prim.ver. 2019/11
Proiectant de Specialitate	S.C. RAUMPLAN DESIGN S.R.L., București			

4. Dacă ulterior executării parcelărilor în condițiile de mai sus, se vor înființa pe strada respectivă rețele edilitare de apă și canalizare - fie de către Primărie, fie de către proprietar/parcelator - aceștia din urma vor putea reduce prin divizare suprafața parcelelor de 1500mp , conform prevederilor regulamentare, dar numai după ce vor fi executate racordurile necesare la conductele de apă și canal pentru aleile și străzile nou create prin parcelare.

5. Operațiunea de parcelare/reparcelare se consideră finalizată odată cu delimitarea în teren conform PUZ aprobat, numerotarea și înscrierea noilor parcele în evidența Oficiului de Cadastru și Publicitate Imobiliară.

9.4. DIMENSIUNILE MINIME ȘI FORMA PARCELELOR NOI

Pentru ca o parcelă nouă să poată fi construită pentru funcțiunea de locuire, trebuie ca parcelele care se creează să aibă suprafața, deschiderea la stradă și adâncimea prevazute mai jos. Fiecare condiție de minimum se va considera separat pentru fiecare dimensiune cât și pentru suprafețe, ele trebuind să fie respectate simultan.



- FRONT LA STRADĂ de minimum 8,0 m pentru clădiri înșiruite și respectiv de minimum 12,0 m pentru clădiri izolate sau cuplate;
- SUPRAFAȚA minimă a parcelei de 150 mp pentru clădiri înșiruite și respectiv de minimum 200 mp pentru clădiri amplasate izolat sau cuplate;
- ADÂNCIMEA PARCELEI trebuie să fie de maxim trei ori cât deschiderea la stradă sau cel puțin egală cu deschiderea la stradă.

Sunt considerate loturi construibile numai loturile care se încadrează în prevederile de mai sus.

1. La o parcelare cu un numar mai mare de 10 loturi, o cincime din numărul total al loturilor pot beneficia de toleranța de 25 % pentru suprafață și numai dacă configurația terenului nu permite realizarea tuturor parcelelor conform prevederilor Regulamentului;

2. Se admite așezarea parcelelor pe două rânduri, unele la alinierea străzii și altele spre fundul parcelei, dacă fiecare parcelă de fund are câte o trecere liberă, separată, spre drumul public, în deplină proprietate, cu lățimea minimă de 5 m și cu o adâncime de max. 30m, din alinierea străzii;

4. Pe terenurile care se parcelează fără a se crea străzi noi și care au o adâncime mai mică decât minimum prevăzut de Regulament, se admite o toleranță de 25 % la adâncime pentru toate parcelele. Pentru suprafață se admite de asemenea în acest caz, o toleranță de 25 % din minimum permis, însă numai pentru o cincime din numărul total al parcelelor create .

Parametrii geometrici ai parcelelor pentru zona de locuinte individuale sunt:

1.	LUNGIMEA ALINIAMENTULUI PARCELEI	L.AL
2.	ADANCIMEA PARCELEI	AD
3.	SUPRAFATA PARCELEI	S

raportul între lungimea aliniamentului parcelei și adâncimea acesteia va fi cuprins între 1,00 și 2,00
raportul între frontul și adâncimea clădirii (f/a) ce va fi cuprins între 0,50 și 2,00

În funcție de terenul disponibil și de configurația țesutului urban specific localității sau zonei în care va avea loc operațiunea de parcelare au fost stabilite dimensiunea, forma și suprafața loturilor ce vor rezulta în urma parcelării.

ACTUALIZARE PLAN URBANISTIC GENERAL COMUNA GLIMBOCA, JUDEȚUL CARAȘ-SEVERIN REGULAMENTUL LOCAL DE URBANISM

Astfel că în zona destinată locuințelor individuale parcelările orientative propuse (care au rol strategic în dezvoltarea localității, tocmai cu scopul de a preveni o dezvoltare neomogenă prin documentații de urbanism succesive de tip PUZ) loturile vor avea următoarele caracteristici generale:

1. Lungimea aliniamentului parcelei (L.a.) **MINIM** este de:
12,00m _____ pentru clădirile amplasate cuplat.
15,00 - 25,00m _____ pentru clădirile amplasate izolat.
2. Adâncimea **MINIMĂ** a parcelei (A.) nu trebuie să depășească valoarea raportului între lungimea aliniamentului parcelei și adâncimea acesteia, cuprins între 1,00 și 2,00.
3. Suprafața **MINIMĂ** a parcelei (Sp) este următoarea:
minim 300m² _____ pentru clădirile amplasate cuplat.
minim 500m² _____ pentru clădirile amplasate izolat.
maxim 1200m² _____ indiferent de modul de amplasare pe parcelă

Unghiul format de aliniament cu fiecare dintre limitele laterale ale parcelei trebuie să fie de 90°. Dacă însă configurația terenului nu o permite se va opta pentru unghiuri care să nu incomodeze accesul pe parcelă.

Forma parcelei, regulată, trebuie să permită înscrierea unei clădiri cu dimensiuni maxim admise, cu respectarea distanțelor prescrise față de aliniament și celelalte limite ale parcelei. Parametrii geometrici menționați mai sus sunt pentru terenuri de reglementare identică și reprezintă parametrii optimi pentru ocuparea unui lot.

Densitatea construirii pe parcelă este exprimată prin valorile următorilor indici și indicatori urbanistici:

- | | |
|---|-------|
| a) Procentul de ocupare al terenului | (POT) |
| b) Coeficientul de utilizare al terenului | (CUT) |
| c) Numărul de niveluri întregi supraterane ale clădirii | (Niv) |
| d) Înălțimea la cornișă a clădirii | (Hc) |
| e) Regimul mediu de înălțime | (Rmh) |

Valorile indicilor urbanistici se aplică unei parcele, după formulele:

$$POT = Sc/Sp \times 100\%$$

$$CUT = Sd/Sp$$

unde:

Sc – este suprafața construită la sol a clădirii (corp principal și anexe cu funcțiuni complementare locuirii)

Sd – este suprafața desfășurată a clădirii (suma suprafețelor construite pe fiecare nivel, precum și a subsolurilor care au altă destinație decât cea de subsol tehnic sau cu rol pentru gararea autoturismelor)

Sp – este suprafața parcelei

Alinierea frontală a clădirii, față de aliniament în zonele exclusiv rezidențiale se recomandă a fi minim 3,00m. și maxim 5,00m.

Retragerile clădirii, față de limitele laterale ale parcelei: minim 2,00m., maxim 3,00m. (sau H/2 minim și 2H maxim).

ACTUALIZARE PLAN URBANISTIC GENERAL COMUNA GLIMBOCA, JUDEȚUL CARAȘ-SEVERIN REGULAMENTUL LOCAL DE URBANISM

Distanțele minime dintre clădire și limitele laterale ale parcelei sunt în funcție de:

- necesitatea asigurării accesului carosabil în partea din fata a parcelei, a atutoturismelor pentru parcare/garare;
- a autovehiculelor pentru intervenții și servicii - alinierea laterală;
- asigurarea confortului locuirii (protecția fonică, însorirea încăperilor, iluminatul natural, ventilația natural).

Stabilirea distanțelor optime între clădirile vecine se face în funcție de înălțimea clădirilor și modul de amplasare al încăperilor de locuit ale acestora.

În cazul în care pe fațadele laterale ale clădirii există ferestre ale încăperilor auxiliare (băi, bucătării, etc.) - alinierea laterală minimă este 2,00m.

Alinierea față de limita posterioară a parcelei se recomandă a respecta o distanță minimă egală cu jumătate din înălțimea clădirii.

Stabilirea distanțelor optime între clădirile vecine se face în funcție de înălțimea clădirilor și modul de amplasare al încăperilor de locuit ale acestora. Se tine seama de faptul ca in zona « din spatele casei » se dorește crearea unui spatiu cat mai privat posibil, in eventualitatea in care dezvoltarea zonei o cere se poate transforma intr-un spatiu de convietuire semi-public.

Alinierea obligatorie ale clădirii față de limitele parcelei definesc edificabilul parcelei ca instrument urbanistic de proiectare. [Edificabilul delimitează zona în care este permisă amplasarea clădirii principale.](#)

Edificabilul nu reprezintă suprafața clădirii care se poate realiza, ci limitele în care trebuie să se înscrie, cu respectarea POT admis.

9.5 STRĂZI ȘI ALEI CAROSABILE ÎN PARCELĂRILE NOI


1. Orice parcelare în care nu toate parcelele au acces direct la un drum public existent, trebuie să aiba acces la cel puțin o stradă deschisă la ambele capete sau fundatură;
2. Strazile sau aleile vor îndeplini condițiile arătate în aliniatele următoare;
3. Aleile carosabile din interiorul zonelor parcelate vor avea minim două benzi de circulație;
4. Străzile, aleile carosabile (inclusiv fundăturile) nou create vor respecta profilul transversal indicat în planșa de „Reglementări - căi de comunicație”;
5. Pentru a fi construibilă, o proprietate cu adâncime mare se poate dezmembra în maxim două parcele, una la alinierea străzii și alta către fund, cu condiția ca parcela de fund să aibă un acces carosabil de min. 5 m creat pe teren propriu și cu adâncime de maxim 30m de la alinierea străzii;
6. Fundăturile nu pot avea mai mult de 100 m lungime - din alinierea străzii până în capătul ei. La partea de capăt, fundătură trebuie să prezinte o lărgire de o formă și cu dimensiunile astfel alese, încât să asigure întoarcerea unui vehicul din cel mult trei mișcări, înscriindu-se în curbe cu raza exterioră de min. 10m. Aceste curbe trebuiesc desenate pe planuri cu razele lor;
7. Pe cât e posibil se va evita ca o arteră de mare circulație să fie întreprinsă prea des de astfel de străzi provenite dintr-o parcelare.
8. Proiectul de parcelare trebuie să prevadă străzi, alei, piețe și treceri spre parcele în condițiile impuse prin prezentul Regulament.
9. Proiectul cu toate aceste suprafețe, complet echipate din punct de vedere edilitar, se vor preda Primăriei în mod obligatoriu și gratuit de către proprietar.

ACTUALIZARE PLAN URBANISTIC GENERAL COMUNA GLIMBOCA, JUDEȚUL CARAȘ-SEVERIN
REGULAMENTUL LOCAL DE URBANISM

10. La parcelările unor terenuri cu suprafață mai mare de 50 000 mp -- în afara îndeplinirii celorlalte condiții de parcelare, trebuie să se prevadă pe lângă terenul necesar asigurării străzilor, o suprafață de teren pentru scopuri publice (comert, școala, biserică, terenuri de sport, etc) .
11. Aceasta va fi de minim 5 % din suprafața totală a terenului - pentru terenurile cu suprafață între 50 000 și 200 000mp și de min. 7 % pentru terenurile cu suprafața mai mare de 200 000mp.
12. În noile parcelări se vor asigura spații verzi de folosință comună în proporție de 10% din suprafața construită desfășurată a locuințelor propuse, care vor constitui un UTR separat cu destinația zonă verde (V). În aceste suprafețe nu se pot include grădinile private ale locuințelor, accesele și aleile carosabile și pietonale, trotuarele, parcajele la sol sau platformele tehnico-edilitare.

9.6 UNITATEA DE CARACTER ARHITECTURAL A PARCELĂRILOR

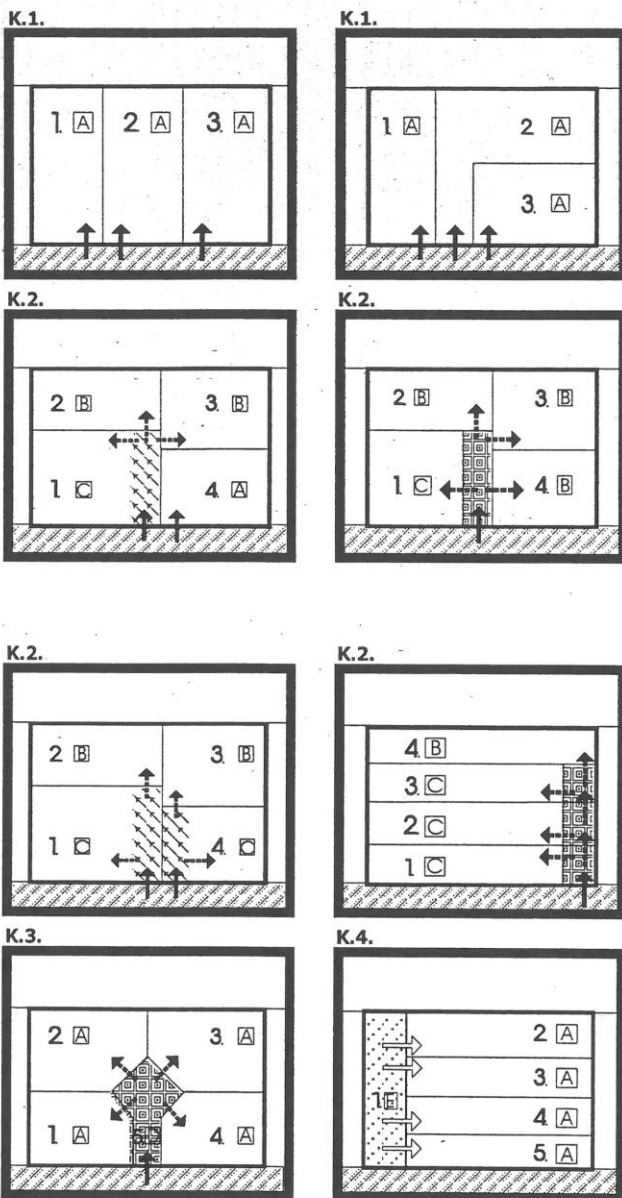
- 1 Toate clădirile ce urmează a se construi pe parcelele rezultate din diviziunea unei singure proprietăți sau pe parcele în indiviziune, trebuie să fie concepute și executate într-o coerență de caracter arhitectural, astfel încât toate clădirile să apară ca un întreg armonios;
- 2 Odată cu planul urbanistic de parcelare, trebuie prevăzut un număr îndeostulător de norme generale după care urmează a fi realizată construirea grupului de clădiri și ambientarea lui cu plantații și elemente de mobilier.

Proiectant General	S.C. RAUMPLAN DESIGN S.R.L. București		46 RLU prim.ver. 2019/11
Proiectant de Specialitate	S.C. RAUMPLAN DESIGN S.R.L., București		

ACTUALIZARE PLAN URBANISTIC GENERAL COMUNA GLIMBOCA, JUDEȚUL CARAȘ-SEVERIN REGULAMENTUL LOCAL DE URBANISM

a se consulta prevederile **Ghidului privind reglementarea dezvoltării urbane prin operațiuni de parcelare**, elaborator :
 Urbanproiect București, 2001

Modul de acces pe parcela din drumul public si parcelele rezultate

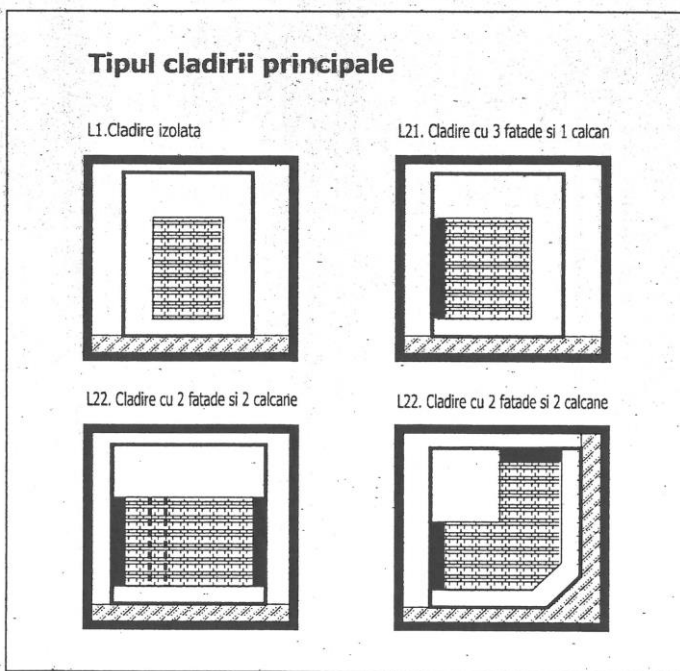


PR. GENERAL: URBANPROIECT - C220/01
 P. SPECIALITATE: URBANA SA - C30/01
 GHID PRIVIND REGLEMENTAREA
 DEZVOLTĂRII URBALE PRIN
 OPERAȚIUNI DE PARCELARE

CAPITOLUL I DISPOZIȚII GENERALE

FIGURA 1
 Legenda

	Limita terenului initial (parcelabilului)
	Limita parcelelor rezultate
	Drum public existent
	Drum public nou creat
	Drum privat nou creat
	Zona prin care se face trecerea
	1..5 Numarul parcelelor
	[A] Parcele in proprietate deplina
	[B] Parcele care impun drept de trecere
	[C] Parcele grevate de drept de trecere pt. alte parcele
	[D] Parcele in coproprietate a parcelelor din zona
	[E] Parcela ce se alipeste drumului public
	→ Acces direct pe parcela din drumul public
	⇨ Acces indirect pe parcela din drumul public
	⇨ Acces direct pe parcela din drumul public nou



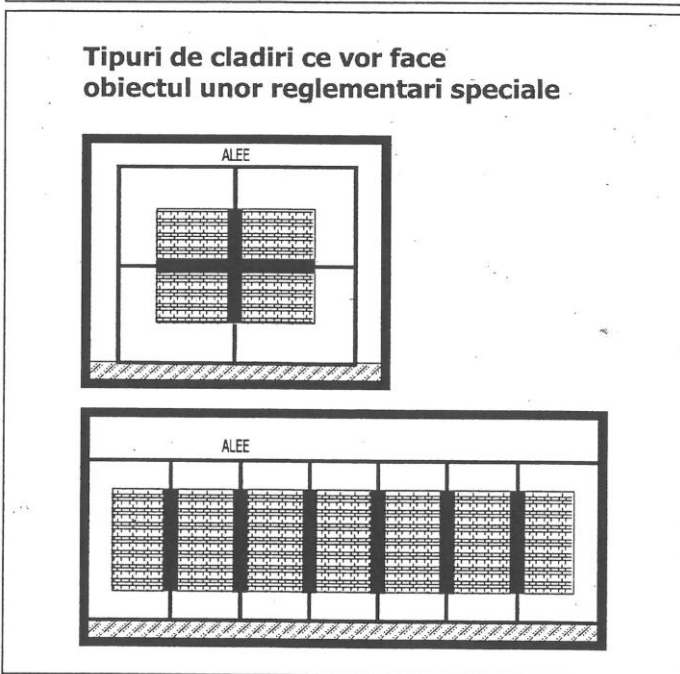
PR. GENERAL: URBANPROIECT - C220/01
 PR. SPECIALTATE: URBANA SA - C90/01

GHID PRIVIND REGLEMENTAREA
 DEZVOLTARII URBALE PRIN
 OPERATIUNI DE PARCELARE

CAPITOLUL II – FIGURA 1

DEZVOLTAREA URBANĂ PRIN
 OPERATI DE PARCELARE

**FIGURA 2
 Legenda**



10.	REGULI CU PRIVIRE LA AMPLASAREA DE PARCAJE, GARAJE, SPAȚII VERZI ȘI ÎMPREJMUIRI
------------	--

10.1 La toate tipurile de construcții sau transformări de funcțiuni va trebui să se realizeze suprafețele necesare de staționări (parcaje), caracteristice fiecărei funcțiuni.

Autorizația de construire poate fi refuzată în cazul imposibilității rezolvării staționării autovehiculelor necesare pentru funcțiunea respectivă pe parcela ce urmează a fi construită.

Staționarea vehiculelor corespunzătoare utilizării construcțiilor trebuie să fie asigurată în afara spațiilor publice.

10.2 Suprafața spațiilor verzi și plantate se va stabili în corelare cu normele de igienă și protecția mediului. Se va ține seama de mărimea, funcțiunea dominantă a localității, cadrul geografic în care este amplasată.

Se vor respecta prevederile O.U.G. 114/2007 pentru modificarea și completarea O.U.G. 195/2005 privind protecția mediului, respectiv

„Art. 71. - (1) Schimbarea destinației terenurilor amenajate ca spații verzi și/sau prevăzute ca atare în documentațiile de urbanism, reducerea suprafețelor acestora ori strămutarea lor este interzisă, indiferent de regimul juridic al acestora.

(2) Actele administrative sau juridice emise ori încheiate cu nerespectarea prevederilor alin. (1) sunt lovite de nulitate absolută.”

Autorizația de construire se va emite în conformitate cu prevederile art. 34 R.G.U. și anexa nr.6 R.G.U. Lucrările rutiere vor fi însoțite și de lucrări de plantare. Plantațiile rutiere fac parte integrantă din ansamblul lucrărilor de drumuri, permițând integrarea drumului în peisajul pe care îl străbate și punerea în evidență a unor obiective deosebite, asigurând reducerea poluării sonore și de noxe.

Arborii existenți vor fi păstrați. Construcțiile trebuie să fie implantate în așa fel încât să respecte plantațiile valoroase existente.

Orice proiect de construire atrage după sine obligația de a trata cel puțin 30% din suprafața terenului ca spații verzi și de a planta minimum un arbore la fiecare 200mp. de spațiu liber în jurul construcției.

În cazul parcelărilor pentru locuințe ce depășesc o suprafață de 5000mp., cel puțin 5% din această suprafață va fi rezervată pentru amenajarea cu spații verzi amenajate, plantate cu arbori.

10.3 Toate proprietățile de pe cuprinsul localității Glimboca vor fi împrejmuite, potrivit dispozițiilor prezentului Regulament, chiar dacă nu sunt construite.

Se pot excepta de la prevederile aliniatului precedent, terenurile unor dotări de interes public.

Înălțimea admisă a împrejmuirilor la drumurile publice este de maximum 1,80 m de la nivelul (terenului) trotuarului, iar stâlpii împrejmuirii nu vor depăși 2,40 m. Înălțimea maximă a soclului unei împrejmuirii va fi de 45 - 60 cm de la nivelul trotuarului (terenului), iar partea superioară a împrejmuirii va fi obligatoriu transparentă.

În cazuri bine justificate, se acceptă garduri pline din zidărie, cu condiția de a continua arhitectura casei. În acest caz, proiectul pentru autorizația de construire va cuprinde studiul asupra modului de integrare al împrejmuirii într-un cadru arhitectural mai larg (existent sau proiectat).

CAP.3	ZONIFICAREA TERITORIULUI	
11.	ZONE ȘI SUBZONE FUNCȚIONALE	
	ZONA CENTRALA	ZC
	ZONA INSTITUTII, SERVICII, DOTĂRI ȘI ECHIPAMENTE PUBLICE	IS/E
	ZONA REZIDENTIALA	Li e Li p
	ZONA ACTIVITATI MIXTE	M 1-4
	ZONA SPATIILOR PLANTATE	V. (s,a,p)
	ZONA PENTRU GOSPODARIE COMUNALA	GC
	ZONA PENTRU ECHIPARE EDILITARA	TE
	ZONA CAILOR DE COMUNICATIE - căi rutiere	CC-cr/cf

REGULAMENTUL LOCAL DE URBANISM

Regulamentul de urbanism se elaborează odată cu planul urbanistic general, având rolul de a detalia aplicarea prevederilor acestuia.

Planul Urbanistic General împreună cu Regulamentul Local de Urbanism aferent devin odată cu Aprobarea lor, acte de autoritate ale administrației publice locale, pe baza cărora se eliberează certificatul de urbanism și autorizații de construcție pe teritoriul localității Glimboca.

Regulamentul se structurează astfel :

1. Prescripții generale la nivelul întregii localități Glimboca;
2. Prescripții specifice la nivelul zonelor și subzonelor funcționale din intravilanul și extravilanul localității Glimboca.

1. Prescripții generale la nivelul localității

Regulamentul aferent Planului Urbanistic General cuprinde următoarele precizări, condiții și măsuri urbanistice privind amenajarea complexă a localității:

- promovarea lucrărilor, operațiunilor urbanistice care contribuie la organizarea structurii urbane și rurale a localității Glimboca;
- respectarea zonificării teritoriului localității ținând seama de funcțiunile dominante stabilite și a relațiilor între diverse zone funcționale;
- precizarea limitelor intravilanului, reglementarea condițiilor pentru folosirea rațională a teritoriilor.

Activitatea de construire în cadrul localității, fie ca este vorba de edificare unor construcții noi, de protejarea valorilor de patrimoniu sau reabilitarea cladirilor existente, potrivit propunerilor din P.U.G. urmează să se desfășoare după cum urmează:

- pe terenurile libere identificate în cadrul intravilanului comunei Glimboca;
- protejarea construcțiilor cu valoare de patrimoniu;
- prin reabilitarea fondului existent deteriorat fizic sau moral din zonele rezidențiale cu tradiție din comunei Glimboca;
- prin schimbarea destinațiilor anumitor obiective ce numai corespund cu nevoile comunității locale.

Autorizarea acestor categorii de construcții va respecta prevederile P.U.G. și prescripțiile Regulamentului de Urbanism.

În cazul când Planul Urbanistic General și Regulamentul Local de Urbanism aferent conțin elemente suficiente care să permită realizarea obiectivului solicitat, certificatul de urbanism și autorizația de construcție se pot elibera pe baza prevederilor P.U.G.

În ipoteza solicitării unor obiective în zone care necesită amenajări speciale, zone protejate, parcelări pentru locuințe, spații verzi, etc, este necesar a se elibera planuri urbanistice zonale sau de detaliu în funcție de complexitatea problemelor.

2. Prescripții specifice zonelor și subzonelor funcționale

Autorizarea realizării construcțiilor se va face numai cu respectarea funcționării zonelor cuprinse în limitele intravilanului prin P.U.G. în următoarele condiții :

- construcțiile și amenajările cu altă destinație, complementare sau diferite în raport cu funcțiunea dominantă a zonelor respective, nu trebuie să creeze incomodări sau disfuncționalități, asigurându-se măsuri de protecție și integrarea lor în structura localității.
- se vor interzice realizarea construcțiilor sau a amenajărilor având funcțiuni incompatibile cu zonificarea propusă prin P.U.G.
- amplasarea construcțiilor față de arterele principale de circulație se va face conform profilelor transversale stabilite, vor fi evidențiate excepțiile de la regulă; reglementări suplimentare privind unele instituții și servicii publice sau alte prescripții prevăzute în scopul armonizării arhitectural-urbanistice cu fondul construit existent.

Se evidențiază reglementările privind :

- terenurile rezervate rezolvării principalelor intersecții de circulație în condițiile asigurării fluienței și garanției traficului, rezolvării disconfortului circulației pietonale
- accesul la construcții din rețeaua principală de circulație
- modul de organizare a spațiilor de parcare garaje

Prescripțiile referitoare la amenajarea și întreținerea spațiului public și a mobilierului urban :

- realizarea acestora pe baza documentațiilor de specialitate
- interzicerea amplasării și realizării de mobilier urban (standuri comerciale, chioșcuri, amenajări diverse) care stânjenesc circulația pietonală și afectează estetica localității

Prescripții privind menținerea și protejarea calității mediului:

- protejarea centrului sau a altor zone importante cu funcțiuni importante în cadrul localității față de disfuncțiunile produse de circulația auto, prin asigurarea devierii circulației de tranzit și amplasarea periferică a parcajelor
- completarea necesarului de spații verzi
- înlăturarea surselor de poluare existente și modernizarea unor obiective industriale amplasate în apropierea zonei de locuit.

În funcție de mărimea și complexitatea localității, teritoriului, se împart în unități teritoriale de referință (U.T.R.) delimitate de străzi existente sau limite cadastrale.

Principalele criterii de împărțire a localității sunt următoarele :

- funcționarea predominantă a zonelor
- zone pentru care s-au elaborat sau se vor elabora planuri urbanistice zonale
- limite fizice existente în teren (străzi importante, limite de proprietate, ape, etc)

ACTUALIZARE PLAN URBANISTIC GENERAL COMUNA GLIMBOCA, JUDEȚUL CARAȘ-SEVERIN
REGULAMENTUL LOCAL DE URBANISM

CAP.4 PREVEDERI LA NIVELUL ZONELOR ȘI SUBZONELOR FUNCȚIONALE

UNITATE TERITORIALA DE REFERINTA PROPUSA	FUNCTIUNEA DOMINANTA	SUBZONE FUNCTIONALE COMPONENTE
ZC	ZONA CENTRALA (A COMUNEI GLIMBOCA)(zona centrala localitate)	ZC / Zcl
IS E	ZONA DESTINATA INSTITUTIILOR SI SERVICIILOR SITUATE ÎN AFARA ZONEI CENTRALE	IS E
L	ZONA REZIDENTIALA	Li e, Li p
M	ZONA ACTIVITATI MIXTE	M1-4
V	ZONA SPATIILOR PLANTATE	V (.s,.a,.p)
GC	ZONA PENTRU GOSPODARIE COMUNALA	GC
TE	ZONA PENTRU ECHIPARE EDILITARA	TE
CC	ZONA CAILOR DE COMUNICATIE - căi rutiere	CC cr

STRUCTURA CONȚINUTULUI REGULAMENTULUI

Fiecare dintre subzonele și unitățile de referință fac obiectul unor prevederi organizate conform următorului conținut:

DEFINIREA CARACTERULUI ZONEI

RECOMANDĂRI CU CARACTER GENERAL

SECȚIUNEA I - UTILIZARE FUNȚIONALĂ

- ARTICOLUL 1 - utilizări permise
- ARTICOLUL 2 - utilizări permise cu condiții
- ARTICOLUL 3 - utilizări interzise (interdicții definitive, permanente)

SECȚIUNEA II - CONDIȚII DE AMPLASARE, ECHIPARE ȘI CONFORMARE A CLĂDIRILOR

- ARTICOLUL 4 - caracteristici ale parcelelor (suprafață, formă, dimensiuni)
- ARTICOLUL 5 - amplasarea clădirilor față de aliniament
- ARTICOLUL 6 - amplasarea clădirilor în interiorul parcelei
- ARTICOLUL 7 - amplasarea clădirilor unele față de altele pe aceeași parcelă
- ARTICOLUL 8 - accese carosabile și pietonale
- ARTICOLUL 9 - parcaje și staționarea autovehiculelor
- ARTICOLUL 10 - înălțimea construcțiilor
- ARTICOLUL 11 - aspectul exterior
- ARTICOLUL 12 - condiții de echipare tehnico-edilitară
- ARTICOLUL 13 - spații verzi și elemente de design urban
- ARTICOLUL 14 - împrejurimi.

SECȚIUNEA III - POSIBILITĂȚI MAXIME DE OCUPARE ȘI UTILIZARE A TERENURILOR

- ARTICOLUL 15 - procentul maxim de ocupare al terenului
- ARTICOLUL 16 - coeficientul maxim de utilizare al terenului

ZONA CENTRALĂ A COMUNEI GLIMBOCA ZC

DEFINIREA CARACTERULUI ZONEI

Zona cu functiuni de tip central se refera la ansamblul terenurilor ce au ca element comun centralitatea, fie in raport cu orasul, fie in raport cu o vecinatate imediata (in cazul nucleelor de servicii și echipamente de mici dimensiuni din zonele urbane semicentrale sau rurale).

Zona cu functiuni de tip central e compusa dintr-o paleta larga de functiuni, intre care cele predominante sunt functiunile administrative de nivel local, financiar-bancare, culturale, de invatamant, sanatate, religioase, comerciale si servicii publice, iar cele existente intr-o proportie si redusa, functiunile de locuire colectivă sau individuală, agrement, mica productie si functiunile speciale.

Prin modul in care a fost reglementata zona centrala s-a urmarit articularea mai buna intre centrul comunei Glimboca și zone funcționale principale din cadrul construit existent, cresterea atractivitatii nucleului central prin pietonizarea unui fragment si atragerea unei game de functiuni de tipul alimentatiei publice, comertului, serviciilor publice reprezentative si recreerii in spatii publice deschise.

RECOMANDĂRI CU CARACTER GENERAL

Autorizarea lucrarilor care aduc modificari indicilor urbanistici existenti la nivel de parcela sau înaltimii existente a cladirilor se va face în mod obligatoriu pe baza unui Plan Urbanistic de Detaliu, Aprobata conform legii.

Acesta va asigura conditiile de amplasare, dimensionare, conformare si servire edilitara a obiectivului, precizând urmatoarele aspecte:

- asigurarea accesibilitatii si racordarea la retelele edilitare;
- permisivitati si constrângeri urbanistice privind volumele construite si amenajarile;
- relatiile functionale si estetice cu vecinatatea;
- compatibilitatea functiunilor si conformarea constructiilor, amenajarilor si plantatiilor;
- regimul juridic si circulatia terenurilor si constructiilor.

Pentru reglementarile cu caracter definitiv specificat în cadrul prezentului regulament nu se admit derogari prin intermediul PUZ sau PUD.

Funcțiunea dominantă a zonei centrale este dată de instituțiile publice și serviciile existente: administrație publică, comerț, învățământ, cultură, spații verzi ,etc.

SECȚIUNEA I - UTILIZARE FUNȚIONALĂ

ARTICOLUL 1 - utilizări permise

În zona centrală sunt admise următoarele utilizări:

Subzona - ZC

- locuințe individuale;
- dotări : comerciale, prestări servicii, cultură, învățământ, sănătate și cult
- birouri : administrative, finanțe - bănci, firme particulare
- **instituții publice, servicii și echipamente publice de nivel UAT:**
- primăria
- lacasuri de cult;
- sedii ale unor companii si firme, servicii pentru întreprinderi, proiectare, cercetare, expertizare, agentii imobiliare, consultanta in diferite domenii si alte servicii profesionale;
- edituri, media;
- servicii sociale, colective si personale;
- activitati asociative diverse

ACTUALIZARE PLAN URBANISTIC GENERAL COMUNA GLIMBOCA, JUDEȚUL CARAȘ-SEVERIN REGULAMENTUL LOCAL DE URBANISM

- hoteluri, pensiuni, restaurante, agentii de turism;
- loisir si sport in spatii acoperite;
- restaurante, baruri, cofetării, cafenele
- spații libere pietonale
- locuințe individuale și colective mici
- institutii, servicii si echipamente publice la nivel de oraș;
- asistență juridică, cabinete de avocatură, cab. notariale
- asistență medicală (dispensar, centru de ingrijire persoane varstnice)
- servicii sociale, colective sau personale
- sedii ale unor organizații politice profesionale
- construcții pentru învățământ
- comerț cu amănuntul - mini market-uri în construcții independente sau la parterul construcțiilor
- piata agro-alimentara;
- depozitare mic-gros pentru aprovizionare la domiciliu si pentru aprovizionarea comertului cu amanuntul;

Se mențin neschimbate acele utilizări inițiale ale clădirilor care corespund cerințelor actuale. Se admit conversii ale funcțiilor în condițiile în care orice schimbare de destinație a clădirilor monument de arhitectură și din centrul istoric se avizează conform legii.

Se admit conversii funcționale compatibile cu caracterul zonei și cu statutul de protecție al clădirilor pentru: funcțiuni publice de interes suprateritorial (la nivelul zonei periurbane a comunei Glimboca definite și studiată prin documentații anterioare) și orașenesc, administrative, culturale, de învățământ, funcțiuni terțiare superioare, media, edituri, agenții, comerț, servicii profesionale și personale, recreere și turism, locuințe.

Se admite extinderea vadurilor comerciale pe toate străzile din cadrul zonei central a comunei Glimboca și utilizarea pentru funcțiuni atractive pentru turism a clădirilor valoroase.

Se vor menține activitățile productive manufacturiere compatibile cu statutul zonei centrale și atractive pentru turismul cultural; activitățile incompatibile vor face obiectul unor programe de conversie sau relocare.

În cazul conversiei și extinderii funcțiilor din clădirile actuale, ca și în cazul introducerii unor noi funcțiuni și al reconstrucției unor clădiri fără valoare, vor fi dispuse la parterul clădirilor și, eventual, în curți, acele funcțiuni care permit accesul liber al locuitorilor și turiștilor.

ARTICOLUL 2 - utilizări permise cu condiții

- a. se admite conversia locuințelor în alte funcțiuni numai în cazul menținerii unei ponderi a acestora de minim 30% din aria construită desfășurată, atât pe ansamblul subzonei, cât și pe fiecare operațiune urbanistică;
- b. se admit restaurante de orice tip care comercializează pentru consum băuturi alcoolice numai la o distanță de minim 100 metri de instituțiile publice suprateritoriale și locale și de lăcașurile de cult;
- c. se admit funcțiuni de servicii publice de tipul notariat, birouri, reprezentante firme non-comercial, birouri de avocatura, etc., cu condiția ca prezenta lor să nu genereze prin alăturare, o specializare pe strada respectiva, pentru a nu conduce la scaderea atractivității străzii respective pentru publicul larg.
- d. se admit la parterul clădirilor funcțiuni care nu permit accesul liber al publicului numai cu condiția ca acestea să nu reprezinte mai mult de 30% din frontul străzilor și să nu se grupeze pe mai mult de 40.0 metri desfășurare de front.
- e. se admit extinderi sau reconstrucții ale clădirilor existente lipsite de valoare cu următoarele două condiții:
 - funcțiunea propusă să nu stânjenească vecinătățile sau, în caz contrar proiectul să demonstreze eliminarea sursei de incomodare sau poluare;
 - proiectul să asigure ameliorarea aspectului construcției și amenajărilor și o mai bună integrare în zona protejată.

Proiectant General	S.C. RAUMPLAN DESIGN S.R.L. București				55 RLU prim.ver. 2019/11
Proiectant de Specialitate	S.C. RAUMPLAN DESIGN S.R.L., București				

ARTICOLUL 3 - utilizări interzise (interdicții definitive, permanente)

Se interzic următoarele utilizări:

- activități care pot provoca degradarea clădirilor propuse a fi protejate sau care sunt incompatibile cu statutul de zonă centrală;
- activități productive poluante, cu risc tehnologic sau incomode prin traficul generat;
- construcții provizorii de orice natură;
- dispunerea pe fațade a antenelor TV satelit, a cablurilor CATV vizibile și a antenelor pentru telefonie mobilă;
- cu excepția telecomunicațiilor speciale, se interzice dispunerea de piloneți zăbreliți (tripozi uniți cu grinzi cu zăbrele) pe terasele clădirilor dacă acestea nu au caracter tehnic;
- depozitare en-gros;
- depozitarea pentru vânzare a unor cantități mari de substanțe inflamabile sau toxice;
- activități care utilizează pentru depozitare și producție terenul vizibil din circulațiile publice sau din instituțiile publice;
- depozitari de materiale re folosibile;
- platforme de pre colectare a deșeurilor urbane;
- lucrări de terasament de natură să afecteze amenajările din spațiile publice și construcțiile de pe parcelele adiacente;
- orice lucrări de terasament care pot să provoace scurgerea apelor pe parcelele vecine sau care împiedică evacuarea și colectarea apelor meteorice.

SECȚIUNEA II - CONDIȚII DE AMPLASARE, ECHIPARE ȘI CONFORMARE A CLĂDIRILOR

ARTICOLUL 4 - caracteristici ale parcelelor (suprafață, formă, dimensiuni)

Se menține parcellarul existent cu următoarele condiții:

- în cazul clădirilor cu înălțimi sub P+M niveluri se consideră construibile parcelele având minim 150 mp și un front la stradă de minim 8,0 m pentru construcțiile înscrise între două calcane laterale și de minim 10,0 metri în cazul construcțiilor cuplate și izolate;
- parcelele sub 150 mp. pentru a deveni construibile, este necesar să se comaseze cu una dintre parcelele adiacente;
- în cazul clădirilor cu noi cu înălțimi peste P+3 niveluri se consideră construibile parcelele având minim 400 mp. și un front la stradă de minim 12,0 m pentru construcțiile înscrise între două calcane laterale și de minim 15,0 metri în cazul construcțiilor cuplate și izolate; parcelele sub 400 mp pentru a deveni construibile, este necesar să se comaseze cu una dintre parcelele adiacente;
- în cazul comasării parcelelor din zona centrală se vor menține amprentele vechii lotizări prin tratarea arhitecturală și prin amenajările din curți - dalaje, parApete, jardiniere fixe, plantații etc.;

ARTICOLUL 5 - amplasarea clădirilor față de aliniament

Aliniament este definiția dată, în acest caz, liniei de demarcație între terenul aparținând domeniului public și celui privat .

Fată de acesta **construcțiile/corpurile noi** pot fi amplasate astfel :

- ◆ pe aliniament, în cazul în care fronturile construcțiilor existente învecinate sunt realizate direct pe aliniament;
- ◆ retras de la aliniament, astfel :
 - înscrierea în regimul de aliniere existent ;
 - cu **3,00m. - 5,00m.**, pentru a realiza o zonă de protecție față de sursele de poluare ale căilor de comunicație și/sau grădina decorativă, împreună cu asigurarea locurilor de parcare necesare;
 - cu **4,00m. - 6,00m.**, în intersecții , pentru a asigura vizibilitatea necesară în intersecții în eventualitatea lărgirii preconizate a drumurilor ;

ACTUALIZARE PLAN URBANISTIC GENERAL COMUNA GLIMBOCA, JUDEȚUL CARAȘ-SEVERIN REGULAMENTUL LOCAL DE URBANISM

- cladirile publice vor fi retrase de la aliniament cu **6,00m. - 10,00m.** (asigurarea locurilor de parcare necesare/zonă verde de protecție), sau vor fi dispuse pe aliniament in functie de profilul activitatii si de normele existente ;
- cladirile care nu au functia de institutii, servicii sau echipamente publice se **amplaseaza pe aliniament cu conditia ca înaltimea maxima la cornișă să nu depășească distanța dintre acesta si aliniamentul de pe latura opusa a strazii;**
- daca inaltimea cladirii in planul aliniamentului depaseste distanta dintre aliniamente, cladirea se va retrage de la aliniament cu o distanta minima egala cu plusul de inaltime al cladirii fata de distanta dintre aliniamentele strazii, dar nu cu mai putin de 4.0 metri; fac exceptie de la aceasta regula numai situatiile de marcare prin plus de inaltime a intersectiilor si intoarcerile si racordarile de inaltime a cladirilor pe strazile laterale conform Articolului 10;
- pentru cladirile care alcatuiesc fronturi continue se stabileste un aliniament posterior situat la o distanta de maxim 20 metri fata de aliniamentul la strada.

Pentru construcțiile care în urma studiilor de specialitate pot fi incluse în lista monumentelor și cele cu calități ambientale se consideră ca aliniament stradal, zidul imobilului existent, oricare ar fi poziția acestuia față de clădirile învecinate.

Construcțiile noi se vor așeza pe aliniament la stradă (aliniamentul la stradă este definit ca delimitarea între domeniul public și domeniul privat).

ARTICOLUL 6 - amplasarea clădirilor în interiorul parcelei

Amplasarea construcțiilor față de limitele laterale ale parcelei se va face respectând condițiile:

- clădirile vor putea fi realizate în regim înșiruit (atingând ambele limite laterale ale parcelei) cu condiția de a avea obligatoriu asigurat un acces auto în parcelă la parterul clădirii, având minimum 3 m lățime, respectiv 3,80 m în cazul parcelelor mai mari de 500 mp.
- Clădirile se vor putea realiza în regim cuplat sau independent cu condiția ca distanțele clădirilor față de limitele laterale pe care nu le ating, să fie de 1,9 m și să aibă un acces auto asigurat în parcelă
- Amplasarea construcțiilor se va face cu respectarea normelor de igienă cuprinse în Ordinul nr. 119 din 2014 al Ministerului Sănătății, Art. 2,3,4,5 și 16

Amplasarea construcțiilor față de limita posterioară a parcelei va respecta următoarele condiții:

- clădirile principale se vor amplasa la o distanță de cel puțin 10 m față de limită, cu condiția să nu stânjenească însorirea pe parcela vecină; în condiții bine justificate se acceptă o distanță minimă de 6m. Clădirile se pot amplasa pe limită, în condițiile alipirii de un calcan existent.
- anexele gospodărești se vor amplasa la cel puțin 4 m față de limită sau pe limită cu condiția să nu depășească înălțimea de 3 m.

Amplasarea unei construcții principale în spatele unei alte construcții existente aflate la stradă se va face doar cu condiția ca prin înălțimea și volumetria ei să nu aducă prejudicii aspectului arhitectural al clădirii existente sau al străzii și să nu fie perceptibilă din stradă.

Cădirile vor respecta între ele distanțe egale cu jumătate din înălțimea la cornișe a celei mai înalte dintre ele; distanța se poate reduce la 1/4 din înălțime numai în cazul în care fațadele prezintă calcane sau ferestre care nu asigură luminarea unor încăperi fie de locuit, fie pentru alte activități ce necesită lumină naturală.

ARTICOLUL 7 - amplasarea clădirilor unele față de altele pe aceeași parcelă

Distanțele minime dintre clădirile de pe aceeași parcelă trebuie să asigure :

- întreținerea clădirilor ;
- accesul mijloacelor de stingerea incendiilor ;
- accesul mijloacelor de salvare în caz de alte calamități ;
- iluminarea naturală ;
- însorirea ;
- securitatea ;

Proiectant General	S.C. RAUMPLAN DESIGN S.R.L. București			57 RLU prim.ver. 2019/11
Proiectant de Specialitate	S.C. RAUMPLAN DESIGN S.R.L., București			

ACTUALIZARE PLAN URBANISTIC GENERAL COMUNA GLIMBOCA, JUDEȚUL CARAȘ-SEVERIN REGULAMENTUL LOCAL DE URBANISM

- salubritatea , etc .

De regulă , pentru toate constructiile se impun distante minime față de limitele laterale sau posterioare ale parcelei egale cu jumătate din înălțimea la cornișă a clădirii , dar nu mai puțin de 3 m.

Excepțiile de la această regulă sunt:

Clădirile construite în regim înșiruit: se vor alipi pe limitele laterale de calcanele de pe parcelele învecinate pe o adâncime de max. 1,50 m după care se vor retrage cel puțin față de una din limitele de proprietate. Dimensiunea retragerii, necesară pentru luminarea încăperilor de locuit, se va studia de la caz la caz, prin PUD.

- în cazul segmentării înșiruirii spre interspațiu se vor întoarce fațade care vor fi retrase de la limita proprietății la o distanță de cel puțin jumătate din înălțimea la cornișă în punctul cel mai înalt față de teren, dar nu cu mai puțin de 3,0 m.
- se interzice construirea pe limita laterală a parcelei dacă aceasta este și linia de separație față de o clădire cu acces public dispusă izolat.

Clădirile construite în regim cuplat: clădirile se vor amplasa pe limita de proprietate atunci când se cuplează cu o clădire posibil de realizat pe parcela alăturată respectând regula de cuplare a străzii, sau se alipesc de calcanul unei clădiri alăturate protejate sau în stare bună și sunt îndeplinite următoarele condiții:

- Parcela alăturată este liberă de construcții
- Peretele realizat pe limita de proprietate atunci când rămâne vizibil din domeniul public va fi tratat cu aceeași atenție și aceleași materiale de finisaj ca și celelalte fațade

Clădirile partial cuplate se vor alipi de calcanul clădirii de pe parcela alăturată și se vor retrage față de cealaltă limită la o distanță de cel puțin jumătate din înălțimea la cornișă în punctul cel mai înalt față de teren, dar nu cu mai puțin de 3,0 m, în cazul în care parcela se învecinează pe ambele limite laterale cu clădiri retrase față de limita proprietății având fațade cu ferestre, clădirea se va realiza în regim izolat;

Clădirile izolate: se vor retrage față de limitele laterale ale parcelei cu cel puțin jumătate din înălțimea la cornișă, dar nu cu mai puțin de 4,0 m.

- retragerea față de limita posterioară a parcelei va fi egală cu jumătate din înălțimea la cornișă, măsurată în punctul cel mai înalt față de teren, dar nu mai puțin de 4,0 m.
- în cazul loturilor puțin adânci se acceptă construirea clădirilor pe latura posterioară a parcelei numai în cazul în care pe această limită există deja calcanul unei clădiri principale de locuit, iar adosarea respectă înălțimea și lățimea calcanului acesteia, prevederea nefiind valabilă în cazul unor anexe și garaje.
- prevederea privind posibilitatea cuplării clădirilor pe latura posterioară a parcelei (numai în cazul în care pe această limită există deja calcanul unei clădiri principale de locuit, iar adosarea respectă înălțimea și lățimea acestui calcan), este valabilă și pentru parcelele care la data intrării în vigoare a prezentului regulament au mai puțin de 12,0 m adâncime.

ARTICOLUL 7 - accese carosabile și pietonale

Accese carosabile

Autorizarea executării construcțiilor este permisă numai dacă există posibilități de acces la drumurile publice, direct sau prin servitute, conform destinației construcției. Caracteristicile acceselor la drumurile publice trebuie să permită intervenția mijloacelor de stingere a incendiilor (conform Art. 25 și Anexa 4 din R.G.U.).

Toate parcelele vor avea obligatoriu un acces auto în parcelă, având o lățime minimă de 3 m.

Accesele trebuie să îndeplinească mai multe conditii , conform R.G.U., anexa 4 și în special în cazul în care parcela se află la drumul național, județean sau comunal:

- să fie cât mai îndepărtate de intersecții ;
- să se facă prin drumuri locale , în cazul unor artere cu circulație intensă ;

ACTUALIZARE PLAN URBANISTIC GENERAL COMUNA GLIMBOCA, JUDEȚUL CARAȘ-SEVERIN REGULAMENTUL LOCAL DE URBANISM

▪ în cazul loturilor situate în intersecții să fie permis din strada mai puțin circulată, etc
Conform Anexei 4 la R.G.U. stabilirea numărului admis de accese din străzile de categoria I și a II-a, ca și localizarea acestora se vor face astfel încât să nu afecteze fluența circulației.

Construcții administrative.

Construcțiile administrative cuprinse în anexa nr. 1 la regulamentul la pct. 1.1.1-1.1.10 vor fi prevăzute cu:

- accese carosabile directe din străzi de categoria I și a II-a, după caz;
- accese carosabile separate: acces oficial, acces pentru personal, acces pentru public, acces de serviciu, după cum urmează: accesul carosabil oficial va fi prevăzut până la intrarea principală a clădirii; accesul carosabil pentru personal și cel pentru public vor fi prevăzute cu locurile de parcare aferente; aleile carosabile de serviciu vor fi rezolvate fără a intersecta accesul oficial.

Construcțiile administrative cuprinse în anexa nr. 1 la regulamentul la pct. 1.1.11-1.1.13 vor fi prevăzute cu accese carosabile, conform destinației și capacității acestora, avându-se în vedere separarea de circulația publică.

Construcții financiar-bancare.

Pentru toate categoriile de clădiri financiar-bancare vor fi prevăzute accese carosabile directe din străzi de categoria I și a II-a, după caz.

Se vor asigura accese carosabile separate pentru: accesul oficial, accesul personalului, accesul publicului, acces la tezaur, acces de serviciu.

Construcții comerciale.

Pentru construcțiile comerciale se vor asigura accese carosabile separate pentru consumatori, personal și aprovizionare.

În funcție de destinația și capacitatea construcției vor fi prevăzute:

- alei carosabile și parcaje în interiorul amplasamentului;
- platforme de depozitare și accese mașini și utilaje speciale separate de aleile carosabile destinate consumatorilor.

Construcții de cult.

Pentru construcțiile de cult se vor asigura alei carosabile, în legătură cu rețeaua de circulație majoră.

Construcții de cultură.

Pentru toate categoriile de construcțiile de cultură se vor asigura accese carosabile separate pentru vizitatori sau spectatori, pentru personal și aprovizionare.

În funcție de destinația construcției sau a amenajării vor fi prevăzute:

- alei carosabile în interiorul amplasamentului și parcajele aferente, în cazul în care accesul se face din străzi de categoria I sau a II-a;
- parcaje necesare în interiorul amplasamentului, în cazul în care accesul se realizează direct din străzi de categoria a III-a.

Construcții de învățământ.

Pentru toate categoriile de construcții de învățământ se vor asigura accese carosabile de legătură cu rețeaua de circulație majoră și cu mijloacele de transport în comun.

Se vor asigura două accese carosabile separate pentru evacuări în caz de urgență (cutremure, inundații, incendii).

ORDIN nr. 1.955 din 18 octombrie 1995 (*actualizat*) pentru aprobarea Normelor de igienă privind unitățile pentru ocrotirea, educarea și instruirea copiilor și tinerilor

EMITENT: **MINISTERUL SĂNĂȚII**

Data intrării în vigoare:

22 Martie 1996

Forma consolidată valabilă la data de


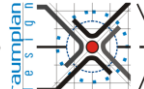

06 Iulie 2020

Prezenta formă consolidată este valabilă începând cu data de

04 Octombrie 2016

până la

06 Iulie 2020

Proiectant General	S.C. RAUMPLAN DESIGN S.R.L. București			
Proiectant de Specialitate	S.C. RAUMPLAN DESIGN S.R.L., București			

ANEXĂ NORME DE IGIENĂ privind unitățile pentru ocrotirea, educarea și instruirea copiilor și tinerilor

CAP. I

Norme generale

ART. 3

(1) Amplasarea unităților pentru ocrotirea, educarea și instruirea copiilor și tinerilor se va face cu respectarea normelor privind protecția sanitară față de nocivități - în zone ferite de surse de poluare a atmosferei și de zgomote, în afara arterelor de mare circulație - având orientarea ferestrelor sălilor de grupă sau de clasă și ale amfiteatrelor spre sud, sud-est, sud-vest, est sau vest, în funcție de zonele climatice. Între clădirea unității și accesul în curtea acesteia va fi prevăzut un spațiu verde cu lățimea de minimum 25 m, cu rol și în reducerea influenței zgomotului stradal.

(2) Pentru proiectele-tip ale clădirilor destinate unităților pentru ocrotirea, educarea și instruirea copiilor și tinerilor, cât și pentru clădirile care nu sunt construite după proiecte-tip se va solicita avizul prealabil al inspectoratului de poliție sanitară și medicină preventivă județean sau, după caz, al municipiului București.

(3) Terenul aferent unităților pentru ocrotirea, educarea și instruirea copiilor și tinerilor trebuie să permită desfășurarea în aer liber a activităților copiilor și tinerilor, asigurând pentru aceasta:

- minimum 20 mp pentru un copil antepreșcolar sau preșcolar;

- între 10 și 50 mp pentru un elev, pe tură, în funcție de factorii geografici, de mediu (urban, rural) și de specificul unității (cu sau fără internat și cantină). Este interzisă funcționarea unităților pentru copii și tineri fără gard împrejmuitor al terenului aferent.

De asemenea, terenul va fi astfel ales, încât să împiedice bălțirea apei pluviale.

Construcții de sănătate.

Pentru toate categoriile de construcții de sănătate se va asigura legătura cu rețeaua de circulație majoră prin două accese carosabile separate.

Accesele carosabile ce vor face legătura cu rețeaua de circulație majoră de categoria I și a II-a vor fi realizate prin:

- străzi de categoria a IV-a de deservire locală;
- străzi de categoria a III-a, colectoare, care asigură accesul vehiculelor și al persoanelor acționând în domeniul sănătății, salubrității și P.S.I.

Aleile carosabile din interiorul amplasamentului vor fi conformate după cum urmează:

- cu o bandă de circulație de 3,5 m lățime pentru cele cu o lungime maximă de 10,00 m;
- cu două benzi de circulație de 7 m lățime pentru cele cu o lungime mai mare de 10,00 m.

Accesul carosabil rezervat salvării sau intervențiilor de urgență nu va intersecta aleile de acces carosabil pentru personal și pacienți.

ORDIN nr. 914 din 26 iulie 2006 pentru aprobarea normelor privind condițiile pe care trebuie să le îndeplinească un spital în vederea obținerii autorizației sanitare de funcționare

EMITENT: **Ministerul Sănătății Publice**

PUBLICAT ÎN: **Monitorul Oficial nr. 695 din 15 august 2006**

Data intrării în vigoare:

15 August 2006

Forma consolidată valabilă la data de

06 Iulie 2020

Prezenta formă consolidată este valabilă începând cu data de

11 Ianuarie 2018

până la

06 Iulie 2020

NORMĂ din 26 iulie 2006 privind structura funcțională a compartimentelor și serviciilor din spital*)

EMITENT: **Ministerul Sănătății Publice**

PUBLICAT ÎN: **Monitorul Oficial nr. 695 din 15 august 2006**

Data intrării în vigoare:


15 August 2006

Forma consolidată valabilă la data de

05 Iulie 2020

Prezenta formă consolidată este valabilă începând cu data de

11 Ianuarie 2018

Proiectant General	S.C. RAUMPLAN DESIGN S.R.L. București		60 RLU prim.ver. 2019/11
Proiectant de Specialitate	S.C. RAUMPLAN DESIGN S.R.L., București		

până la
05 Iulie 2020

CAP. I

Organizarea secțiilor medicale

Secția medicală de spitalizare

ART. 1

Secțiile medicale de spitalizare asigură cazarea și îngrijirea curentă a bolnavilor pe perioada internării în spital. Indiferent de profilul medical, secțiile de spitalizare au o structură funcțională asemănătoare, cu excepția celei de pediatrie (compartimentele pentru prematuri, sugari și copii mici) și a celei de obstetrică-ginecologie (compartimentul obstetrică fiziologică și nou-născuți).

ART. 2

Secția medicală de spitalizare va fi amplasată de preferință pe un singur nivel. Se acceptă amplasarea pe două niveluri a secțiilor mari, care au în componență compartimente relativ autonome.

ART. 3

În componența unei secții medicale de spitalizare intră următoarele categorii de spații:

- saloanele pacienților și dotările sanitare aferente;
- încăperi pentru asistența medicală;
- încăperi pentru deservirea pacienților;
- cameră de gardă cu grup sanitar și duș;
- diverse spații pentru activitățile gospodărești ale secției.

ART. 4

În spitalele clinice pot fi amenajate spații suplimentare, destinate activităților didactice (studentilor și cursanților care își desfășoară practica medicală sau specializarea la patul bolnavului).

ART. 5

Salonul pentru pacienți adulți se va conforma următoarelor cerințe:

- capacitate maximă de 6 paturi în saloane curente și maximum două paturi în rezerve;
- arie utilă minimă de 7 mp/pat în saloane curente, 8 mp/pat în rezervă;
- cubaj de 20 mc/pat de aer, în caz de ventilație naturală.

ART. 6

(1) Dotarea minimă sanitară aferentă salonului va include:

- la saloanele cu 1-2 paturi: grup sanitar propriu/comun (duș, WC, lavoar);
 - la saloanele cu 3-4 paturi: grup sanitar propriu, comun la două saloane (duș, WC, lavoar);
 - la saloanele cu 5-6 paturi: grup sanitar propriu (WC, lavoar);
 - un duș la 15 asistați când saloanele nu sunt prevăzute cu dușuri. Sălile de dușuri pot fi grupate pe unități de îngrijire.
- (2) Pentru grupa de vârstă 3-6 ani, secția pediatrie, se prevăd grupuri sanitare comune.

ART. 7

Următoarele dotări minime sunt obligatorii în salon:

- priză de oxigen la două paturi;
- corp de iluminat, priză și sonerie la fiecare pat;
- pat și noptieră cu dulap la fiecare pat;
- o masă cu scaune la fiecare salon.

ART. 8

(1) Orientarea ferestrelor salonului ventilat natural va fi după cum urmează:


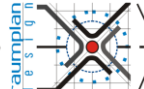

- favorabilă sau acceptabilă: sud-est, sud, nord-vest;
- se va evita orientarea ferestrelor spre nord și nord-est (vânturi dominante reci);
- se poate accepta orientarea spre vest și sud-vest, în cazul asigurării unei protecții corespunzătoare a ferestrelor față de excesul de însorire.

(2) Condiționările privind orientarea ferestrelor nu mai sunt imperative la secțiile de spitalizare de bolnavi acuti (durata mică de spitalizare: 10-12 zile) și la saloanele la care se face tratarea aerului (climatizare).

ART. 9

(1) La amenajarea salonului se vor avea în vedere și următoarele criterii:

- paturile vor fi așezate paralel cu frontul ferestrei și vor fi accesibile pe ambele laturi lungi;
- distanța dintre două paturi nu va fi mai mică de 0,70 m;
- distanța dintre pat și peretele exterior va fi de cel puțin 0,80 m;
- distanța dintre pat și peretele paralel pe care se află lavoarul va fi de minimum 1,30 m.

Proiectant General	S.C. RAUPLAN DESIGN S.R.L. București				61 RLU prim.ver. 2019/11
Proiectant de Specialitate	S.C. RAUPLAN DESIGN S.R.L., București				

ACTUALIZARE PLAN URBANISTIC GENERAL COMUNA GLIMBOCA, JUDEȚUL CARAȘ-SEVERIN
REGULAMENTUL LOCAL DE URBANISM

(2) Pentru cel puțin un pat dintr-un salon, circulația liberă aferentă va permite staționarea și deplasarea în cărucior pentru persoanele cu handicap.

NORMĂ din 26 iulie 2006

privind asigurarea condițiilor generale de igienă*)

EMITENT: **Ministerul Sănătății Publice**

PUBLICAT ÎN: **Monitorul Oficial nr. 695 din 15 august 2006**

Data intrării în vigoare:

15 August 2006

Forma consolidată valabilă la data de

05 Iulie 2020

Prezenta formă consolidată este valabilă începând cu data de

11 Ianuarie 2018

până la

05 Iulie 2020

ART. 1

Incinta spitalului, toate clădirile și anexele care asigură desfășurarea activității, trebuie să fie:

- delimitată de zonele din jur, astfel încât accesul în incintă să fie controlat;
- zonată astfel încât sectoarele în care se desfășoară activitățile medicale să fie separate de cele tehnice și gospodărești;
- prevăzută cu căi de acces pietonal și pentru autovehicule;
- prevăzută cu o zonă verde cu o suprafață de minimum 20 mp/pat;
- dotată cu facilități adaptate persoanelor cu handicap fizic locomotor;
- dotată cu ascensoare adaptate pentru transportul cu targa/cărucior al pacienților, după caz, pentru toate clădirile în care se acordă servicii medicale.

ART. 2

Distanțele minime față de alte clădiri sau surse de nocivități din mediu vor asigura un perimetru de protecție sanitară care să evite depășirea valorilor normate privind calitatea aerului și nivelul de zgomot exterior. Perimetrul de protecție sanitară se stabilește pe baza studiilor de impact asupra sănătății, conform prevederilor legale în vigoare.

Construcții și amenajări sportive.

Pentru toate categoriile de construcții și amenajări sportive se vor asigura accese carosabile separate pentru public, sportivi și personalul tehnic de întreținere.

În interiorul amplasamentului vor fi asigurate:

- circulația carosabilă separată de cea pietonală;
- alei carosabile de descongestionare care se vor dimensiona în funcție de capacitatea sălii sau a stadionului, dar nu mai puțin de 7 m lățime;
- alei carosabile de circulație curentă de minimum 3,5 m lățime;
- alei carosabile de serviciu și întreținere de minimum 6 m lățime.

Construcții și amenajări de agrement.

Pentru toate categoriile de construcții și amenajări de agrement se va asigura accesul carosabil separat pentru public de accesul se serviciu și de întreținere.

ORDIN nr. 119 din 4 februarie 2014

pentru aprobarea Normelor de igienă și sănătate publică privind mediul de viață al populației

NORME din 4 februarie 2014 de igienă și sănătate publică privind mediul de viață al populației

EMITENT: **Ministerul Sănătății**

PUBLICAT ÎN: **Monitorul Oficial nr. 127 din 21 februarie 2014**

Data intrării în vigoare:

21 Februarie 2014

Forma consolidată valabilă la data de

05 Iulie 2020

Prezenta formă consolidată este valabilă începând cu data de

31 Octombrie 2018

până la

Proiectant General	S.C. RAUMPLAN DESIGN S.R.L. București			62 RLU prim.ver. 2019/11
Proiectant de Specialitate	S.C. RAUMPLAN DESIGN S.R.L., București			

05 Iulie 2020

ART. 7

Zonele necesare odihnei și recreerii se amplasează în locuri care prezintă cele mai avantajoase elemente naturale, cum sunt: păduri, suprafețe de apă, relief variat și altele. În zonele de odihnă și recreere se interzice amplasarea:

- obiectivelor industriale care, prin activitatea lor, produc zgomot, vibrații sau impurifică apa, aerul, solul;
- unităților zootehnice;
- unităților de transporturi;
- stațiilor de epurare a apelor uzate și a depozitelor de deșeuri solide;
- arterelor de circulație cu trafic rutier intens.

ART. 8

În cadrul amenajării și dotării zonelor destinate odihnei și recreerii trebuie să se asigure:

- instalații de alimentare cu apă potabilă;
- W.C.-uri publice și locuri pentru colectarea selectivă a deșeurilor;
- colectarea și îndepărtarea apelor uzate prin instalații de canalizare, locale sau zonale, a căror construcție și exploatare să evite poluarea factorilor de mediu;
- spațiu îngrădit pentru câinii de companie, cu modalități adecvate de colectare a dejecțiilor acestora;
- bănci și spații amenajate pentru picnic.

ART. 9

Între unitățile industriale, obiectivele sau activitățile care poluează factorii de mediu sau produc zgomot și vibrații și teritoriile protejate învecinate se asigură zone de protecție sanitară.

ART. 10

Nocivitățile fizice (zgomot, vibrații, radiații ionizante și neionizante), substanțele poluante și alte nocivități din aerul, apa și solul zonelor locuite nu vor putea depăși limitele maxime admisibile din standardele în vigoare.

Construcții de turism.

Pentru construcțiile de turism vor fi prevăzute accese carosabile separate pentru utilizatori, personal și acces tehnic de întreținere.

Aleile semicarosabile din interiorul amplasamentelor, cu o lungime de maximum 25 m, vor avea o lățime minimă de 3,5 m, iar cele cu lungimi mai mari de 25 m vor fi prevăzute cu supralărgiri de depășire și suprafețe pentru manevre de întoarcere.

Numărul acceselor și conformarea lor se vor face în funcție de categoria și capacitatea obiectivului turistic.

Construcții de locuințe.

Pentru locuințe unifamiliale cu acces și lot propriu se vor asigura:

- accese carosabile pentru locatari;
- acces carosabil pentru colectarea deșeurilor menajere și pentru accesul mijloacelor de stingere a incendiilor;
- alei (semi)carosabile în interiorul zonelor parcelate, cu o lungime de maximum 25 m vor avea o lățime de minimum 3,5 m, iar pentru cele cu lungimi mai mari de 25 m vor fi prevăzute supralărgiri de depășire și suprafețe pentru manevre de întoarcere;
- în cazul unei parcelări pe două rânduri, accesele la parcelele din spate se vor realiza prin alei de deservire locală (fundături): cele cu o lungime de 30 m - o singură bandă de 3,5 m lățime; cele cu o lungime de maximum 100 m - minimum 2 benzi (total 7 m), cu trotuar cel puțin pe o latură și supralărgiri pentru manevre de întoarcere la capăt.

Locuințele colective cu acces și lot folosit în comun vor fi prevăzute cu:

- accese carosabile pentru locatari;
- accese de serviciu pentru colectarea deșeurilor menajere și pentru accesul mijloacelor de stingere a incendiilor;
- accese la parcaje și garaje.

Accese pietonale

Autorizarea executării construcțiilor și a amenajărilor de orice fel este permisă numai dacă se asigură accese pietonale, potrivit importanței și destinației construcției.

În sensul Art. 26 din R.G.U, prin accese pietonale se înțelege căile de acces pentru pietoni, dintr-un drum public, care pot fi: trotuare, străzi pietonale, piețe pietonale, precum și orice cale de acces

Proiectant General	S.C. RAUMPLAN DESIGN S.R.L. București		
Proiectant de Specialitate	S.C. RAUMPLAN DESIGN S.R.L., București		

ACTUALIZARE PLAN URBANISTIC GENERAL COMUNA GLIMBOCA, JUDEȚUL CARAȘ-SEVERIN REGULAMENTUL LOCAL DE URBANISM

public pe terenuri proprietate publică sau, după caz, pe terenuri proprietate privată grevate de servitutea de trecere publică, potrivit legii sau obiceiului.

În cadrul subzonelor funcționale rezidențiale, se va urmări crearea a numeroase legături pietonale între locuință și obiectivele publice din zona centrului orașului Moldova Nouă.

Amenajările private pentru circulației vehiculelor sau pietonilor vor trebui să facă obiectul unei autorizații, cu precizarea dispozitivelor de amenajare, îmbrăcămiși, mobilier urban, semnalizare.

Îmbrăcămintea căilor de circulație pietonală se va executa din materiale naturale (pavaje din piatră cioplită de râu, calupuri de granit de diferite culori, elemente lineare sau de suprafață, cărămidă) cu forme geometrice simple al căror colorit va pune în valoare linearitatea căii.

ARTICOLUL 8 - parcaje și staționarea autovehiculelor

Staționarea vehiculelor se admite numai în interiorul parcelei, deci în afara circulațiilor publice.

Necesarul de parcaje va fi dimensionat conform Anexei nr. 5 din RGU. În situațiile care prevad funcțiuni diferite în interiorul aceleiasi parcele, necesarul de parcaje va fi dimensionat prin însumarea parcajelor necesare funcțiunilor în parte.

Este interzisă amplasarea parcajelor la sol la o distanță mai mică decât 5,00m. fata de ferestrele locuintelor, cf.Ordinului 119/2014, Art. 4.

ART. 4

La stabilirea amplasamentelor clădirilor de locuit se vor preciza și amplasamentele următoarelor dotări tehnico-edilitare:

c) spații amenajate pentru gararea și parcare autovehiculelor populației din zona respectivă, situate la distanțe de minimum 5 m de ferestrele camerelor de locuit; în aceste spații este interzisă gararea autovehiculelor de mare tonaj, cum ar fi autovehiculele peste 3,5 tone, autobuzele, remorcile etc., precum și realizarea activităților de reparații și întreținere auto.

În cazul în care nu există spațiu suficient pentru asigurarea locurilor de parcare normate, se va demonstra prin prezentarea formelor legale amenajarea unui parcaj propriu sau în cooperare ori concesionarea locurilor necesare; aceste parcaje se vor situa la distanța de maxim 150 metri.

Aceste reglementari sunt definitive și nu pot fi derogate prin Plan Urbanistic Zonal sau de Detaliu.

Autorizarea executării construcțiilor care, prin destinație, necesită spații de parcare se emite numai dacă există posibilitatea realizării acestora în afara domeniului public.

Prin excepție de la prevederile alin. (1), utilizarea domeniului public pentru spații de parcare se stabilește prin autorizația de construire de către delegațiile permanente ale consiliilor județene sau de către primari, conform legii. (Conform Art. 33 și Anexa 5 din R.G.U.)

Anexa 5 din R.G.U. prezintă următoarele specificații pentru locurile de parcare pentru diferitele subzone funcționale ce intră în componența UTR. ZC/Zcl, necesarul de parcaje fiind dimensionat conform prevederilor Normativului P 132-93, în funcție de categoria localității în care sunt amplasate construcțiile.

Construcții administrative.

Pentru construcțiile cuprinse în anexa nr. 1 la regulamentul la pct. 1.1.1-1.1.10 vor fi prevăzute:

- câte un loc de parcare pentru 10-40 salariați;
- locuri de parcare suplimentare celor rezultate conform lit. a), după cum urmează:
 - un spor de 10 % pentru construcțiile cuprinse în anexa nr. 1 la regulamentul la pct. 1.1.1-1.1.7;
 - un spor de 30% pentru construcțiile cuprinse în anexa nr. 1 la regulamentul la pct. 1.1.7-1.1.10;
 - atunci când construcțiile cuprind săli de conferințe și alte spații destinate reuniunilor se vor prevedea 1-2 locuri de parcare pentru autocare.

Pentru construcțiile cuprinse în anexa nr. 1 la regulamentul la pct. 1.1.11-1.1.13 vor fi prevăzute câte un loc de parcare pentru 10-30 salariați plus un spor de 20% pentru invitați.

Construcții financiar-bancare.

Pentru toate categoriile de construcții financiarbancare vor fi prevăzute câte un loc de parcare la 20 de salariați și un spor de 50% pentru clienți.

Proiectant General	S.C. RAUMPLAN DESIGN S.R.L. București		
Proiectant de Specialitate	S.C. RAUMPLAN DESIGN S.R.L., București		

ACTUALIZARE PLAN URBANISTIC GENERAL COMUNA GLIMBOCA, JUDEȚUL CARAȘ-SEVERIN
REGULAMENTUL LOCAL DE URBANISM

În funcție de destinația clădirii și de amplasament, parcajele pentru salariați pot fi organizate împreună cu cele ale clienților, adiacent drumului public.

Construcții comerciale.

Pentru construcțiile comerciale vor fi prevăzute locuri de parcare pentru clienți, după cum urmează:

- un loc de parcare la 200 m² suprafață desfășurată a construcției pentru unități de până la 400 m²;
- un loc de parcare la 100 m² suprafață desfășurată a construcției pentru unități de 400-600 m²;
- un loc de parcare la 50 m² suprafață desfășurată a construcției pentru complexuri comerciale de 600-2 000 m²;
- un loc de parcare la 40 m² suprafață desfășurată a construcției pentru complexuri comerciale de peste 2 000 m².

Pentru restaurante va fi prevăzut câte un loc de parcare la 5-10 locuri la masă.

La acestea se vor adăuga spațiile de parcare sau garare a vehiculelor proprii, care pot fi amplasate independent de parcajele clienților.

Construcții de cult.

Pentru construcțiile de cult numărul spațiilor de parcare va fi stabilit în funcție de obiectiv, avându-se în vedere un minim de 5 locuri de parcare.

Construcții culturale.

Pentru construcțiile culturale vor fi prevăzute locuri de parcare pentru vizitatori sau spectatori și personal, după cum urmează:

- pentru construcțiile cuprinse în anexa nr. 1 la regulament la pct. 1.5.1 și 1.5.2, câte un loc de parcare la 50 m² spațiu de expunere;
- pentru construcțiile cuprinse în anexa nr. 1 la regulament la pct. 1.5.3-1.5.12, un loc la 10-20 de locuri în sală.

Construcții de învățământ.

Pentru toate categoriile de construcții de învățământ vor fi prevăzute 3-4 locuri de parcare la 12 cadre didactice.

Pentru învățământul universitar, la cele rezultate conform pct. 5.6.1 se va adăuga, în funcție de capacitatea construcției, un număr de 1-3 locuri de parcare pentru autocare.

Pentru sedii ale taberelor școlare se vor prevedea locuri de parcare pentru autocare, conform capacității de cazare.

Construcții de sănătate.

Pentru construcții de sănătate vor fi prevăzute locuri de parcare după cum urmează:

- pentru cele cuprinse în anexa nr. 1 la regulament la pct. 1.7.1-1.7.7, câte un loc de parcare la 4 persoane angajate, cu un spor de 10 %;
- pentru cele cuprinse în anexa nr. 1 la regulament la pct. 1.7.8-1.7.10, câte un loc de parcare la 10 persoane angajate.

Parcajele pot fi amplasate diferențiat pentru personal, pacienți și vizitatori, caz în care cele pentru personal și pacienți vor fi amplasate adiacent drumului public.

Construcții de turism.

Pentru toate categoriile de construcții de turism vor fi prevăzute locuri de parcare, în funcție de tipul de clădire și de categoria de confort, 1-4 locuri de parcare la 10 locuri de cazare.

Pentru moteluri se vor asigura 4-10 locuri de parcare la 10 locuri de cazare.

Construcții de locuințe.

Pentru construcții de locuințe, în funcție de indicele de motorizare a localității, vor fi prevăzute locuri de parcare după cum urmează:

- câte un loc de parcare la 1-5 locuințe unifamiliale cu lot propriu;
- câte un loc de parcare la 1-3 Apartamente pentru locuințe semicolective cu acces propriu și lot folosit în comun;
- câte un loc de parcare la 2-10 Apartamente în locuințe colective cu acces și lot în comun.

Din totalul locurilor de parcare pentru locuințele individuale vor fi prevăzute garaje în procent de 60 - 100 %.

ARTICOLUL 9 - înălțimea construcțiilor

La stabilirea înălțimii construcțiilor se va avea în vedere:

- protejarea și punerea în valoare a fondului construit existent, cu respectarea regulilor de compoziție arhitectural - urbanistică a zonei;
- respectarea normativelor legate de asigurarea însoririi construcțiilor (conform Ordinului nr. 119/2014 pentru Aprobarea Normelor de igienă și recomandărilor privind modul de viață al populației, etc.) pentru a nu aduce prejudicii clădirilor învecinate sub aspectul însoririi acestora.

Modificarea regimului maxim de înălțime poate fi făcută în situații justificate, cu condiția elaborării unei documentații ce va fi specificată prin avizul de oportunitate eliberat de Consiliul Județean.

Clădirile care pot fi incluse în lista monumentelor istorice ca și cele cu valoare ambientală, trebuiesc păstrate ca volum general sau readuse la volumul original.

Se permite depășirea cu un singur nivel (o singură dată) pentru construcțiile administrative, de învățământ sau de sănătate, acolo unde se justifică acest lucru și fără aprobarea unei documentații de urbanism (*Legea 193/2019, pentru modificarea Legii 50/1991 privind autorizarea executării lucrărilor de construcții, art.11¹, lit. d și e*).

La clădirile fără valoare de monument sau ambientală, care pot fi conservate, ameliorate sau înlocuite, modificarea înălțimii trebuie justificat prin documentații (drum, machete, fotomontaje) care să permită reprezentarea investiției în sit, cât și relația cu clădirile învecinate

Clădirile noi trebuie să se integreze în volumetria generală - să se păstreze înălțimea la cornișe cât și la coama acoperișurilor. Diferențele admise sunt: 0,50 m mai jos sau sus la cornișe și cu 1,00 m mai jos sau mai sus la acoperiș.

În zona centrală se păstrează înălțimile existente.

Pentru construcții/corpur noi înălțimea maximă admisibilă este de - $H_{max} = P+1+M$ (10,oom).

În cazul în care într-o intersecție există deja o marcă pe colț a poziției favorizate a clădirilor printr-un plus de înălțime, se admite pentru o nouă clădire de colț depășirea în planul fațadei a înălțimii maxime admisibile cu un nivel pe o lungime de maxim 15,0 metri de la intersecție.

În toate cazurile în care construcțiile au acoperiș cu pante de peste 30 grade se admite mansardarea.

Pentru construcțiile cuplate la calcanul unei clădiri existente viabile este obligatorie preluarea "conturului" calcanului acesteia în zona vizibilă din domeniul public.

Se interzice autorizarea clădirilor care aduc noi calcane în imaginea zonei centrale.

ARTICOLUL 10 - aspectul exterior

Se vor respecta prevederile art. 32 din R.G.U.

Ca aspect toate clădirile trebuie să participe la compoziția ansamblului din care fac parte și la punerea în valoare a acestuia, recomandându-se ca arhitectura și plastica să se armonizeze cu caracterul zonei protejate.

Autorizarea executării construcțiilor care prin conformare, volumetrie și aspect exterior intră în contradicție cu aspectul general al subzonei și depreciază valorile general acceptate ale urbanismului și arhitectură, este interzisă.

Se interzic imitații stilistice după arhitecturi straine zonei centrale, pastise, imitații de materiale sau utilizarea improprie a materialelor, utilizarea culorilor stridente sau stralucitoare.

Cladiri/corpur existente

Orice intervenție asupra construcțiilor propuse a fi declarate monumente, se va putea realiza numai în condițiile legii.

Orice intervenție asupra fațadelor existente în subzona **ZC/ZcI**, ca și modul de realizare al unor noi construcții, completări sau extinderi, elemente de mobilier urban ori de reclamă, va respecta caracterul zonei și tipul de program; nu se admit pastise; nu se admit materiale perisabile sau de proastă calitate.

Cladiri/corpuri noi

Se permite autorizare de construcții noi în **ZC/Zcl**, doar în condițiile în care arhitectura noilor clădiri se va subordona cerințelor de coerență a țesutului urban și va participa la punerea în valoare a caracteristicilor dominante ale acestuia.

Arhitectura cladirilor va exprima caracterul programului si se va subordona nevoii de încadrare în peisajul format de cadrul natural si structuri urbane existente adiacent. Firmele comerciale / necomerciale si vitrinele vor respecta reglementarile locale. Volumetria se va conforma tipologiilor specific constructiei urbane cu cvartale. Fatadele spre spatiile publice vor fi plane si se vor situa în aliniament / aliniere.

Arhitectura noilor clădiri se va subordona cerințelor de coerență a țesutului urban și va participa la punerea în valoare a caracteristicilor dominante ale acestuia.

Arhitectura noilor cladiri in zona centrala va ține seama de caracterul zonei în ceea ce privește:

- *volumetria* - simplitatea volumelor, adecvarea scării, controlul imaginii din toate direcțiile din care volumul este perceput în relație cu cadrul construit în care se inserează, armonizarea modului de acoperire, evitarea evidențierii unor calcane, evitarea impactului vizual al unor lucrări tehnice, etc.;
- *arhitectura fațadelor* - armonizarea cu scara străzii ca ritm al liniilor de forță verticale și orizontale și ca frecvență a elementelor-accent, armonizarea cu vecinătățile imediate ca proporții ale elementelor arhitecturale, ca relief al fațadei, ca transparență a balustradelor balcoanelor și logiilor, etc.;
- *materiale de construcție* - armonizarea texturii finisajelor cu cea a clădirilor învecinate, evitarea materialelor care pot compromite integrarea în caracterul zonei, respectarea materialelor construcției inițiale în caz de refacere și extindere;
- *culoare* - armonizarea culorii cu arhitectura clădirii, respectarea ambianței cromatice a străzii, sublinierea eventuală a ritmului fațadelor etc.;

In vederea autorizării se vor prezenta studii suplimentare de inserție pentru noile clădiri sau pentru intervenții asupra clădirilor existente (ilustrări grafice, fotomontaje, machete).

Se interzic imitații stilistice după arhitecturi străine zonei, realizarea unor false mansarde, imitații de materiale sau utilizarea improprie a materialelor, utilizarea culorilor stridente sau strălucitoare.

Se interzice desfigurarea arhitecturii fațadelor și deteriorarea finisajelor prin tratarea vitrinelor și a registrului parterului sau prin instalarea firmelor și a panourilor de afișaj, inclusiv a sistemelor de iluminare a acestora.

Pentru UTR ZC/Zcl - în cazul utilizării funcționale a mai multor parcele pentru o nouă construcție, se va menține exprimarea în plan și în arhitectura fațadelor a amprentelor parcelarului inițial.

ARTICOLUL 11 - condiții de echipare tehnico-edilitară

Racordarea la rețelele tehnico+edilitare existente se va face in conformitate cu art.27 din RGU.

Toate clădirile noi vor fi dotate cu electricitate și instalații de apă - canal în sistem public sau individual, proiectate și executate în conformitate cu normele sanitare.


Toate clădirile de locuit din zona centrală vor fi în mod obligatoriu racordate la toate tipurile de rețele publice tehnico - edilitare existente cât și posibilitatea de racordare la viitoarele rețele publice proiectate. Toate lucrările de infrastructură vor fi asistate de arheologi.

Rețelele electrice, de telefonizare și racordurile la clădiri cât și iluminatul public se vor face în subteran.

Aparatele de măsurare (contoare de Apă, gaze, etc) nu se vor amplasa pe fațada spre stradă și nici în gangurile de acces. Pentru acestea se vor utiliza firide (construcție metalică) încastată în zidărie. Cu ocazia modificărilor sau refacerilor de rețele sau lucrări de fațadă se vor înlătura toate elementele parazitare sau rețele inutile și suporturile lor.

Eliminarea antenelor individuale, atât cele folosite pentru stațiile de radio și televiziune cât și a antenelor parabolice pentru satelit și folosirea rețelelor C.A.TV.

Extinderile de rețele sau măririle de capacitate a rețelelor edilitare publice se realizează de către investitor sau beneficiar, parțial sau în întregime, după caz, în condițiile contractelor încheiate cu consiliul local. (Conform art. 28 din R.G.U.).

Proiectant General	S.C. RAUMPLAN DESIGN S.R.L. București		67 RLU prim.ver. 2019/11
Proiectant de Specialitate	S.C. RAUMPLAN DESIGN S.R.L., București		

ACTUALIZARE PLAN URBANISTIC GENERAL COMUNA GLIMBOCA, JUDEȚUL CARAȘ-SEVERIN REGULAMENTUL LOCAL DE URBANISM

ARTICOLUL 12 - spații verzi și elemente de design urban

Autorizația de construire va conține obligația menținerii sau creării de spații verzi și plantate (conform art. 34 , Anexei 6 din R.G.U.).

Se vor menține spațiile verzi de aliniament de-a lungul străzilor unde acestea există sau se vor crea unele noi în lungul drumului național pentru protejarea împotriva noxelor și a zgomotului, dublate de grădini cu rol reprezentativ.

Elementele fixe de mobilier urban din spațiile accesibile publicului se vor subordona caracterului zonei, necesitând aceleași avize de specialitate ca și construcțiile.

Se vor asigura spații libere publice (spații verzi și plantate, scuaruri, piațete urbane, grădini urbane), în proporție minimă de:

tip de funcțiune componenta a subzonei ZC/Zcl	spatiu plantat suprafata minima
administratie, finante, banci	10% din suprafata parcelei
comert, alimentatie publica	15% din suprafata parcelei
culte	50% din suprafata parcelei
sanatate	min. 20mp./pat (Ord. MS 914/2006, anexa 4)
invatamant	Conform normativelor de specialitate
turism	25% din suprafata parcelei
locuire	20% din suprafata parcelei

Pentru situatii în care se prevad mai multe dintre utilizările de mai sus în interiorul aceleiasi parcele, se vor asigura spații verzi în proporție minimă de 15% din suprafata parcelei.

ARTICOLUL 13 - împrejurii

Împrejuririle noi vor prelua elementele caracteristice ale împrejuririlor vechi de care se alipesc (ex: înălțimea parApetului opac, înălțimea totală, montanți, etc.). În zonele propuse pentru extindere, în cazul în care împrejuririle noi nu se alipesc la împrejuriri vechi, se recomandă ca soclul opac să aibă o înălțime maximă de 45- 60 cm, iar partea superioară transparentă să nu depășească o înălțime totală de 1,80m măsurată de la nivelul trotuarului.

Gardurile spre stradă vor avea înălțimea de minim 2.00 metri din care un soclu opac de 0.60 m., partea superioară fiind transparentă realizată din fier forjat sau plasă metalică și vor putea fi dublate de gard viu; poate fi autorizată o înălțime diferită în cazul reconstrucției sau restaurării unei împrejuriri existente sau pentru a permite racordarea la o împrejurire existent.

Stâlpii de susținere în cazul în care nu sunt metalici, se vor armoniza cu finisajul clădirii principale și al gardurilor alăturate; porțile se vor armoniza cu împrejurirea. Pe limitele laterale și posterioare gardurile vor fi opace și vor avea înălțimea maximă de 2.50 metri; această înălțime permite mascarea față de vecinătăți a garajelor, serelor etc..

Construcțiile publice vor putea face excepție ca dimensiuni și calitate a decorației gardurilor și porților de intrare care se vor armoniza cu arhitectura clădirii.

SECȚIUNEA III - POSIBILITĂȚI MAXIME DE OCUPARE ȘI UTILIZARE A TERENURILOR

ARTICOLUL 14 - procentul maxim de ocupare al terenului

P.O.T. = PROCENTUL DE OCUPARE A TERENURILOR

Valorile indicilor urbanistici se Aplică unei parcele, după formulele:

$$POT = Sc/Sp \times 100\%$$

Sc - este suprafața construită la sol a clădirii (corp principal și anexe cu funcțiuni complementare locuirii)

Sd - este suprafața desfășurată a clădirii (suma suprafețelor construite pe fiecare nivel, precum și a subsolurilor care au altă destinație decât cea de subsol tehnic sau cu rol pentru gararea autoturismelor)

Sp - este suprafața parcelei

P.O.T. trebuie să exprime limita maximă de suprafață ocupată la sol de construcții .

P.O.T. definește cât din suprafața unei parcele este permis să fie ocupată cu construcții , restul reprezentând spații libere și plantate .

ACTUALIZARE PLAN URBANISTIC GENERAL COMUNA GLIMBOCA, JUDEȚUL CARAȘ-SEVERIN REGULAMENTUL LOCAL DE URBANISM

Pentru subzonele functionale ce intra in componenta zonei centrale a comunei Glimboca se
 propun:

UTR	P.O.T. max
ZC / Zcl	80%

ARTICOLUL 15 - coeficientul maxim de utilizare al terenului C.U.T. = COEFICIENTUL DE UTILIZARE AL TERENURILOR

CUT = Sd/Sp unde:

- Sc - este suprafața construită la sol a clădirii (corp principal și anexe cu funcțiuni complementare locuirii)
- Sd - este suprafața desfășurată a clădirii (suma suprafețelor construite pe fiecare nivel, precum și a subsolurilor care au altă destinație decât cea de subsol tehnic sau cu rol pentru gararea autoturismelor)
- Sp - este suprafața parcelei

UTR	C.U.T. max
ZC / Zcl	1,5

ZONA INSTITUTII, SERVICII, DOTĂRI ȘI ECHIPAMENTE PUBLICE IS|E

DEFINIREA CARACTERULUI ZONEI

Subzona contine nuclee de dezvoltare ale comunei Glimboca, situate în afara zonei centrale, dar in directa relatie cu aceasta, care vor putea conferi orasului o dezvoltare echilibrată, atât din punct de vedere spatial, cât și din punct de vedere funcțional. Dezvoltarea acestei subzone IS/E este foarte importanta, punand miza pe o intensificare a acestor "clusteri" de dezvoltare in cadrul sistemului policentric din jurul nucleului central, ajutand la o mai buna deservire a zonelor rezidentiale constituite si la limitarea presiunii pe zonele extem-periferice sau dinafara intravilanului.

Tinand cont de diversitatea mare de situatii si locatii in care se manifesta nuclee de centralitate ale comunei Glimboca, marcate fie de prezenta unor dotari de invatamant sau sanatate, fie de comert, servicii tertiare si administrative cu un areal de deservire zonală și suprateritorială, subzona IS/E cuprinde următoarele funcțiuni:

IS/E	Funcțiuni cu caracter central, dispersate in zonele semicentrale si periferice, predominant cu dotari de invatamant si sanatate
-------------	--

RECOMANDĂRI CU CARACTER GENERAL

In mod normal echipamentele publice nu fac obiectul prevederilor regulamentului urbanistic intrucat se supun unor norme specifice de dimensionare a cladirilor si de utilizare a terenurilor; totodata, prin caracterul lor, echipamentele publice nu pot face obiectul speculei imobiliare.

Intrucat se intreveade ca, in viitorul apropiat, noile cerinte ale locuitorilor si disfuncționalitatile semnalate in special in zonele de locuințe individuale din oraș dar și din satele învecinate care impun unele interventii corective, va fi necesar urmărirea urmatoarelor obiective in ceea ce priveste echipamentele publice:

- clarificarea diferentierii apartenentei terenurilor echipamentelor publice de cele care vor reveni in indiviziune proprietarilor (persoane fizice sau juridice);
- eliminarea cauzelor care produc disfuncționalitati;
- extinderea si completarea cladirilor echipamentelor publice deficitare;
- refacerea amenajarilor exterioare specifice diferitelor echipamente;
- ameliorarea aspectului cladirilor si amenajarilor;
- diminuarea insecuritatii prin ingradirea spatiilor aferente;
- adecvarea la situatia de localizare in zona de protectia a valorilor arhitectural-urbanistice.

Intrucat este probabila reactualizare indicilor de calcul si a normelor specifice pentru ansamblul echipamentelor publice, datele prezentului regulament urmeaza a fi adaptate in consecinta.

SECȚIUNEA I - UTILIZARE FUNȚIONALĂ

ARTICOLUL 1 - utilizări permise

În zona de instituții, servicii, dotări și echipamente publice sunt admise următoarele utilizări:

→ echipamente publice la nivelul zonelor rezidentiale: crese, gradinite, scoli primare si gimnaziale, dispensare urbane si dispensare policlinice, spital, biblioteci, alte tipuri de noi echipamente publice.

Se permite realizarea de conversii funcționale compatibile cu caracterul zonei pentru: funcțiuni publice de interes local și suprateritorial, administrative, culturale, de învățământ, funcțiuni terțiare superioare, media, edituri, agenții, comerț, servicii profesionale și personale, recreere și turism, locuințe. Se permit funcțiuni publice reprezentative și sedii ale unor organisme locale, judetene regionale sau nationale (străzi și piațete pietonale, scuaruri, plantații decorative, reclame, mobilier urban și elemente de artă decorativă).

ACTUALIZARE PLAN URBANISTIC GENERAL COMUNA GLIMBOCA, JUDEȚUL CARAȘ-SEVERIN REGULAMENTUL LOCAL DE URBANISM

ARTICOLUL 2 - utilizări permise cu condiții

- se admite conversia locuințelor în alte funcțiuni numai în cazul menținerii unei ponderi a acestora de minim 30% din aria construită desfășurată, atât pe ansamblul subzonei, cât și pe fiecare operațiune urbanistică;
- se admit restaurante de orice tip care comercializează pentru consum băuturi alcoolice numai la o distanță de minim 100 metri de instituțiile publice suprateritoriale și locale și de lăcașurile de cult;
- se admit funcțiuni de servicii publice de tipul notarariat, birouri, reprezentante firme non-comercial, birouri de avocatura, etc., cu condiția ca prezenta lor să nu genereze prin alăturare, o specializare pe strada respectivă, pentru a nu conduce la scăderea atractivității străzii respective pentru publicul larg.
- se admit la parterul clădirilor funcțiuni care nu permit accesul liber al publicului numai cu condiția ca acestea să nu reprezinte mai mult de 30% din frontul străzilor și să nu se grupeze pe mai mult de 40.0 metri desfășurare de front.
- se admit extinderi sau reconstrucții ale clădirilor existente lipsite de valoare cu următoarele două condiții:
 - funcțiunea propusă să nu stânjenească vecinătățile sau, în caz contrar proiectul să demonstreze eliminarea sursei de incomodare sau poluare;
 - proiectul să asigure ameliorarea aspectului construcției și amenajărilor și o mai bună integrare în zona protejată.

ARTICOLUL 3 - utilizări interzise (interdicții definitive, permanente)

Se interzic următoarele utilizări:


- activități care pot provoca degradarea clădirilor propuse a fi protejate sau care sunt incompatibile cu statutul de zonă centrală;
- activități productive poluante, cu risc tehnologic sau incomode prin traficul generat;
- construcții provizorii de orice natură;
- dispunerea pe fațade a antenelor TV satelit, a cablurilor CATV vizibile și a antenelor pentru telefonie mobilă;
- cu excepția telecomunicațiilor speciale, se interzice dispunerea de piloneți zăbreliți (tripozi uniți cu grinzi cu zăbrele) pe terasele clădirilor dacă acestea nu au caracter tehnic;
- depozitare en-gros;
- depozitarea pentru vânzare a unor cantități mari de substanțe inflamabile sau toxice;
- activități care utilizează pentru depozitare și producție terenul vizibil din circulațiile publice sau din instituțiile publice;
- depozitări de materiale re folosibile;
- platforme de pre colectare a deșeurilor urbane;
- lucrări de terasament de natură să afecteze amenajările din spațiile publice și construcțiile de pe parcelele adiacente;
- orice lucrări de terasament care pot să provoace scurgerea Apelor pe parcelele vecine sau care împiedică evacuarea și colectarea Apelor meteorice.

SECȚIUNEA II - CONDIȚII DE AMPLASARE, ECHIPARE ȘI CONFORMARE A CLĂDIRILOR

ARTICOLUL 4 - caracteristici ale parcelelor (suprafață, formă, dimensiuni)

Se menține parcelarul existent cu următoarele condiții:

- în cazul clădirilor cu înălțimi sub P+1 niveluri se consideră construibile parcelele având minim 150 mp și un front la stradă de minim 8,0 m pentru construcțiile înscrise între două calcane laterale și de minim 10,0 metri în cazul construcțiilor cuplate și izolate;
- parcelele sub 150 mp. pentru a deveni construibile, este necesar să se comaseze cu una dintre parcelele adiacente;
- în cazul comasării parcelelor din zona de instituții, servicii, dotări și echipamente publice se vor menține amprentele vechii lotizări prin tratarea arhitecturală și prin amenajările din curți - dalaje, parApete, jardiniere fixe, plantații etc.;

Proiectant General	S.C. RAUMPLAN DESIGN S.R.L. București		71 RLU prim.ver. 2019/11
Proiectant de Specialitate	S.C. RAUMPLAN DESIGN S.R.L., București		

ARTICOLUL 5 - amplasarea clădirilor față de aliniament

Aliniament este definitia dată , în acest caz , liniei de demarcatie între terenul aparținând domeniului public si celui privat .

Fată de acesta **construcțiile/corpurile noi** pot fi amplasate astfel :

- ◆ pe aliniament, în cazul în care fronturile construcțiilor existente învecinate sunt realizate direct pe aliniament;
- ◆ retras de la aliniament, astfel :
 - înscrierea în regimul de aliniere existent ;
 - cu **3,00m. - 5,00m.**, pentru a realiza o zonă de protecție față de sursele de poluare ale căilor de comunicație și/sau grădina decorativă, împreună cu asigurarea locurilor de parcare necesare;
 - cu **4,00m. - 6,00m.**, în intersecții , pentru a asigura vizibilitatea necesară în intersecții în eventualitatea lărgirii preconizate a drumurilor ;
 - clădirile publice vor fi retrase de la aliniament cu **6,00m. - 10,00m.** (asigurarea locurilor de parcare necesare/zonă verde de protecție), sau vor fi dispuse pe aliniament în funcție de profilul activității și de normele existente ;
 - clădirile care nu au funcția de instituții, servicii sau echipamente publice se amplasează pe aliniament cu condiția ca înălțimea maximă la cornișă să nu depășească distanța dintre acesta și aliniamentul de pe latura opusă a străzii;
 - dacă înălțimea clădirii în planul aliniamentului depășește distanța dintre aliniamente, clădirea se va retrage de la aliniament cu o distanță minimă egală cu plusul de înălțime al clădirii față de distanța dintre aliniamentele străzii, dar nu cu mai puțin de 4.0 metri; fac excepție de la această regulă numai situațiile de marcare prin plus de înălțime a intersecțiilor și întoarcerile și racordările de înălțime a clădirilor pe strazile laterale conform Articolului 10;
 - pentru clădirile care alcatuiesc fronturi continue se stabilește un aliniament posterior situat la o distanță de maxim 20 metri față de aliniamentul la stradă.

Pentru construcțiile care în urma studiilor de specialitate pot fi incluse în lista monumentelor și cele cu calități ambientale se consideră ca aliniament stradal, zidul imobilului existent, oricare ar fi poziția acestuia față de clădirile învecinate.

Construcțiile noi se vor așeza pe aliniament la stradă (aliniamentul la stradă este definit ca delimitarea între domeniul public și domeniul privat).

ARTICOLUL 6 - amplasarea clădirilor în interiorul parcelei

Amplasarea construcțiilor față de limitele laterale ale parcelei se va face respectând condițiile:

- clădirile vor putea fi realizate în regim înșiruit (atingând ambele limite laterale ale parcelei) cu condiția de a avea obligatoriu asigurat un acces auto în parcelă la parterul clădirii, având minimum 3 m lățime, respectiv 3,80 m în cazul parcelelor mai mari de 500 mp.
- Clădirile se vor putea realiza în regim cuplat sau independent cu condiția ca distanțele clădirilor față de limitele laterale pe care nu le ating, să fie de 1,9 m și să aibă un acces auto asigurat în parcelă
- Amplasarea construcțiilor se va face cu respectarea normelor de igienă cuprinse în Ordinul nr. 119 din 2014 al Ministerului Sănătății, Art. 2,3,4,5 și 16

Amplasarea construcțiilor față de limita posterioară a parcelei va respecta următoarele condiții:

- clădirile principale se vor amplasa la o distanță de cel puțin 10 m față de limită, cu condiția să nu stânjenească însorirea pe parcela vecină; în condiții bine justificate se acceptă o distanță minimă de 6m. Clădirile se pot amplasa pe limită, în condițiile alipirii de un calcan existent.
- anexele gospodărești se vor amplasa la cel puțin 4 m față de limită sau pe limită cu condiția să nu depășească înălțimea de 3 m.

Amplasarea unei construcții principale în spatele unei alte construcții existente aflate la stradă se va face doar cu condiția ca prin înălțimea și volumetria ei să nu aducă prejudicii aspectului arhitectural al clădirii existente sau al străzii și să nu fie perceptibilă din stradă.

Proiectant General	S.C. RAUMPLAN DESIGN S.R.L. București			72 RLU prim.ver. 2019/11
Proiectant de Specialitate	S.C. RAUMPLAN DESIGN S.R.L., București			

ACTUALIZARE PLAN URBANISTIC GENERAL COMUNA GLIMBOCA, JUDEȚUL CARAȘ-SEVERIN REGULAMENTUL LOCAL DE URBANISM

Cădirile vor respecta între ele distanțe egale cu jumătate din înălțimea la cornișe a celei mai înalte dintre ele; distanța se poate reduce la 1/4 din înălțime numai în cazul în care fațadele prezintă calcane sau ferestre care nu asigură luminarea unor încăperi fie de locuit, fie pentru alte activități ce necesită lumină naturală.

ARTICOLUL 7 - amplasarea clădirilor unele față de altele pe aceeași parcelă

Distanțele minime dintre clădirile de pe aceeași parcelă trebuie să asigure :

- întreținerea clădirilor ;
- accesul mijloacelor de stingerea incendiilor ;
- accesul mijloacelor de salvare în caz de alte calamități ;
- iluminarea naturală ;
- însorirea ;
- securitatea ;
- salubritatea , etc .

De regulă , pentru toate constructiile se impun distante minime față de limitele laterale sau posterioare ale parcelei egale cu jumătate din înălțimea la cornisă a clădirii , dar nu mai puțin de 3 m.

Excepțiile de la această regulă sunt:

Clădirile construite în regim înșiruit: se vor alipi pe limitele laterale de calcanele de pe parcelele învecinate pe o adâncime de max. 1,50 m după care se vor retrage cel puțin față de una din limitele de proprietate. Dimensiunea retragerii, necesară pentru luminarea încăperilor de locuit, se va studia de la caz la caz, prin PUD.

- în cazul segmentării înșiruirii spre interspațiu se vor întoarce fațade care vor fi retrase de la limita proprietății la o distanță de cel puțin jumătate din înălțimea la cornișă în punctul cel mai înalt față de teren, dar nu cu mai puțin de 3,0 m.

- se interzice construirea pe limita laterală a parcelei dacă aceasta este și linia de separație față de o clădire cu acces public dispusă izolat.

Clădirile construite în regim cuplat: clădirile se vor amplasa pe limita de proprietate atunci când se cuplează cu o clădire posibil de realizat pe parcela alăturată respectând regula de cuplare a străzii, sau se alipesc de calcanul unei clădiri alăturate protejate sau în stare bună și sunt îndeplinite următoarele condiții:

- Parcela alăturată este liberă de construcții
- Peretele realizat pe limita de proprietate atunci când rămâne vizibil din domeniul public va fi tratat cu aceeași atenție și aceleași materiale de finisaj ca și celelalte fațade


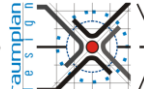

Clădirile partial cuplate se vor alipi de calcanul clădirii de pe parcela alăturată și se vor retrage față de cealaltă limită la o distanță de cel puțin jumătate din înălțimea la cornișă în punctul cel mai înalt față de teren, dar nu cu mai puțin de 3,0 m, în cazul în care parcela se învecinează pe ambele limite laterale cu clădiri retrase față de limita proprietății având fațade cu ferestre, clădirea se va realiza în regim izolat;

Clădirile izolate: se vor retrage față de limitele laterale ale parcelei cu cel puțin jumătate din înălțimea la cornișă, dar nu cu mai puțin de 4,0 m.

- retragerea față de limita posterioară a parcelei va fi egală cu jumătate din înălțimea la cornișă, măsurată în punctul cel mai înalt față de teren, dar nu mai puțin de 4,0 m.

- în cazul loturilor puțin adânci se acceptă construirea clădirilor pe latura posterioară a parcelei numai în cazul în care pe această limită există deja calcanul unei clădiri principale de locuit, iar adosarea respectă înălțimea și lățimea calcanului acesteia, prevederea nefiind valabilă în cazul unor anexe și garaje.

- prevederea privind posibilitatea cuplării clădirilor pe latura posterioară a parcelei (numai în cazul în care pe această limită există deja calcanul unei clădiri principale de locuit, iar adosarea respectă înălțimea și lățimea acestui calcan), este valabilă

Proiectant General	S.C. RAUMPLAN DESIGN S.R.L. București			
Proiectant de Specialitate	S.C. RAUMPLAN DESIGN S.R.L., București			

ACTUALIZARE PLAN URBANISTIC GENERAL COMUNA GLIMBOCA, JUDEȚUL CARAȘ-SEVERIN REGULAMENTUL LOCAL DE URBANISM

și pentru parcelele care la data intrării în vigoare a prezentului regulament au mai puțin de 12,0 m adâncime.

ARTICOLUL 8 - accese carosabile și pietonale

Accese carosabile

Autorizarea executării construcțiilor este permisă numai dacă există posibilități de acces la drumurile publice, direct sau prin servitute, conform destinației construcției. Caracteristicile acceselor la drumurile publice trebuie să permită intervenția mijloacelor de stingere a incendiilor (conform Art. 25 și Anexa 4 din R.G.U.).

Toate parcelele vor avea obligatoriu un acces auto în parcelă, având o lățime minimă de 3 m.

Accesele trebuie să îndeplinească mai multe condiții, conform R.G.U., anexa 4 și în special în cazul în care parcela se află la drumul național, județean sau comunal:

- să fie cât mai îndepărtate de intersecții ;
- să se facă prin drumuri locale, în cazul unor artere cu circulație intensă ;
- în cazul loturilor situate în intersecții să fie permis din strada mai puțin circulată, etc

Conform Anexei 4 la R.G.U. stabilirea numărului admis de accese din străzile de categoria I și a II-a, ca și localizarea acestora se vor face astfel încât să nu afecteze fluenta circulației.

Construcții administrative.

Construcțiile administrative cuprinse în anexa nr. 1 la regulament la pct. 1.1.1-1.1.10 vor fi prevăzute cu:

- accese carosabile directe din străzi de categoria I și a II-a, după caz;
- accese carosabile separate: acces oficial, acces pentru personal, acces pentru public, acces de serviciu, după cum urmează: accesul carosabil oficial va fi prevăzut până la intrarea principală a clădirii; accesele carosabile pentru personal și cel pentru public vor fi prevăzute cu locurile de parcare aferente; aleile carosabile de serviciu vor fi rezolvate fără a intersecta accesul oficial.

Construcțiile administrative cuprinse în anexa nr. 1 la regulament la pct. 1.1.11-1.1.13 vor fi prevăzute cu accese carosabile, conform destinației și capacității acestora, avându-se în vedere separarea de circulația publică.

Construcții financiar-bancare.

Pentru toate categoriile de clădiri financiar-bancare vor fi prevăzute accese carosabile directe din străzi de categoria I și a II-a, după caz.

Se vor asigura accese carosabile separate pentru: accesul oficial, accesul personalului, accesul publicului, acces la tezaur, acces de serviciu.

Construcții comerciale.

Pentru construcțiile comerciale se vor asigura accese carosabile separate pentru consumatori, personal și Aprovizionare.

În funcție de destinația și capacitatea construcției vor fi prevăzute:

- alei carosabile și parcaje în interiorul amplasamentului;
- platforme de depozitare și accese mașini și utilaje speciale separate de aleile carosabile destinate consumatorilor.

Construcții de cult.

Pentru construcțiile de cult se vor asigura alei carosabile, în legătură cu rețeaua de circulație majoră.

Construcții de cultură.


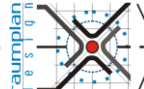

Pentru toate categoriile de construcțiile de cultură se vor asigura accese carosabile separate pentru vizitatori sau spectatori, pentru personal și Aprovizionare.

În funcție de destinația construcției sau a amenajării vor fi prevăzute:

- alei carosabile în interiorul amplasamentului și parcajele aferente, în cazul în care accesul se face din străzi de categoria I sau a II-a;
- parcaje necesare în interiorul amplasamentului, în cazul în care accesul se realizează direct din străzi de categoria a III-a.

Construcții de învățământ.

Pentru toate categoriile de construcții de învățământ se vor asigura accese carosabile de legătură cu rețeaua de circulație majoră și cu mijloacele de transport în comun.

Proiectant General	S.C. RAUMPLAN DESIGN S.R.L. București				74 RLU prim.ver. 2019/11
Proiectant de Specialitate	S.C. RAUMPLAN DESIGN S.R.L., București				

ACTUALIZARE PLAN URBANISTIC GENERAL COMUNA GLIMBOCA, JUDEȚUL CARAȘ-SEVERIN REGULAMENTUL LOCAL DE URBANISM

Se vor asigura două accese carosabile separate pentru evacuări în caz de urgență (cutremure, inundații, incendii).

Construcții de sănătate.

Pentru toate categoriile de construcții de sănătate se va asigura legătura cu rețeaua de circulație majoră prin două accese carosabile separate.

Accesele carosabile ce vor face legătura cu rețeaua de circulație majoră de categoria I și a II-a vor fi realizate prin:

- străzi de categoria a IV-a de deservire locală;
- străzi de categoria a III-a, colectoare, care asigură accesul vehiculelor și al persoanelor acționând în domeniul sănătății, salubrității și P.S.I.

Aleile carosabile din interiorul amplasamentului vor fi conformate după cum urmează:

- cu o bandă de circulație de 3,5 m lățime pentru cele cu o lungime maximă de 10,00 m;
- cu două benzi de circulație de 7 m lățime pentru cele cu o lungime mai mare de 10,00 m.

Accesul carosabil rezervat salvării sau intervențiilor de urgență nu va intersecta aleile de acces carosabil pentru personal și pacienți.

Construcții și amenajări sportive.

Pentru toate categoriile de construcții și amenajări sportive se vor asigura accese carosabile separate pentru public, sportivi și personalul tehnic de întreținere.

În interiorul amplasamentului vor fi asigurate:

- circulația carosabilă separată de cea pietonală;
- alei carosabile de descongestionare care se vor dimensiona în funcție de capacitatea sălii sau a stadionului, dar nu mai puțin de 7 m lățime;
- alei carosabile de circulație curentă de minimum 3,5 m lățime;
- alei carosabile de serviciu și întreținere de minimum 6 m lățime.

Construcții și amenajări de agrement.

Pentru toate categoriile de construcții și amenajări de agrement se va asigura accesul carosabil separat pentru public de accesul se serviciu și de întreținere.

Construcții de turism.

Pentru construcțiile de turism vor fi prevăzute accese carosabile separate pentru utilizatori, personal și acces tehnic de întreținere.

Aleile semicarosabile din interiorul amplasamentelor, cu o lungime de maximum 25 m, vor avea o lățime minimă de 3,5 m, iar cele cu lungimi mai mari de 25 m vor fi prevăzute cu supralărgiri de depășire și suprafețe pentru manevre de întoarcere.

Numărul acceselor și conformarea lor se vor face în funcție de categoria și capacitatea obiectivului turistic.

Construcții de locuințe.

Pentru locuințe unifamiliale cu acces și lot propriu se vor asigura:

- accese carosabile pentru locatari;
- acces carosabil pentru colectarea deșeurilor menajere și pentru accesul mijloacelor de stingere a incendiilor;
- alei (semi)carosabile în interiorul zonelor parcelate, cu o lungime de maximum 25 m vor avea o lățime de minimum 3,5 m, iar pentru cele cu lungimi mai mari de 25 m vor fi prevăzute supralărgiri de depășire și suprafețe pentru manevre de întoarcere;
- în cazul unei parcelări pe două rânduri, accesele la parcelele din spate se vor realiza prin alei de deservire locală (fundături): cele cu o lungime de 30 m - o singură bandă de 3,5 m lățime; cele cu o lungime de maximum 100 m - minimum 2 benzi (total 7 m), cu trotuar cel puțin pe o latură și supralărgiri pentru manevre de întoarcere la capăt.

Accesele carosabile ce vor face legătura cu rețeaua de circulație majoră de categoria I și a II-a vor fi realizate prin:

- străzi de categoria a IV-a de deservire locală;
- străzi de categoria a III-a, colectoare, care asigură accesul vehiculelor și al persoanelor acționând în domeniul sănătății, salubrității și P.S.I.

Aleile carosabile din interiorul amplasamentului vor fi conformate după cum urmează:

- cu o bandă de circulație de 3,5 m lățime pentru cele cu o lungime maximă de 10,00 m;

Proiectant General	S.C. RAUMPLAN DESIGN S.R.L. București			75 RLU prim.ver. 2019/11
Proiectant de Specialitate	S.C. RAUMPLAN DESIGN S.R.L., București			

ACTUALIZARE PLAN URBANISTIC GENERAL COMUNA GLIMBOCA, JUDEȚUL CARAȘ-SEVERIN REGULAMENTUL LOCAL DE URBANISM

▪ cu două benzi de circulație de 7 m lățime pentru cele cu o lungime mai mare de 10,00 m. Accesul carosabil rezervat salvării sau intervențiilor de urgență nu va intersecta aleile de acces carosabil pentru personal și pacienți.

Construcții și amenajări sportive.

Pentru toate categoriile de construcții și amenajări sportive se vor asigura accese carosabile separate pentru public, sportivi și personalul tehnic de întreținere.

În interiorul amplasamentului vor fi asigurate:

- circulația carosabilă separată de cea pietonală;
- alei carosabile de descongestionare care se vor dimensiona în funcție de capacitatea sălii sau a stadionului, dar nu mai puțin de 7 m lățime;
- alei carosabile de circulație curentă de minimum 3,5 m lățime;
- alei carosabile de serviciu și întreținere de minimum 6 m lățime.

Construcții și amenajări de agrement.

Pentru toate categoriile de construcții și amenajări de agrement se va asigura accesul carosabil separat pentru public de accesul se serviciu și de întreținere.

ORDIN nr. 119 din 4 februarie 2014

pentru aprobarea Normelor de igienă și sănătate publică privind mediul de viață al populației

NORME din 4 februarie 2014 de igienă și sănătate publică privind mediul de viață al populației

EMITENT: Ministerul Sănătății

PUBLICAT ÎN: Monitorul Oficial nr. 127 din 21 februarie 2014

Data intrării în vigoare:

21 Februarie 2014

Forma consolidată valabilă la data de

05 Iulie 2020

Prezenta formă consolidată este valabilă începând cu data de

31 Octombrie 2018

până la

05 Iulie 2020

ART. 7

Zonele necesare odihnei și recreerii se amplasează în locuri care prezintă cele mai avantajoase elemente naturale, cum sunt: păduri, suprafețe de apă, relief variat și altele. În zonele de odihnă și recreere se interzice amplasarea:

- a) obiectivelor industriale care, prin activitatea lor, produc zgomot, vibrații sau impurifică apa, aerul, solul;
- b) unităților zootehnice;
- c) unităților de transporturi;
- d) stațiilor de epurare a apelor uzate și a depozitelor de deșeuri solide;
- e) arterelor de circulație cu trafic rutier intens.

ART. 8

În cadrul amenajării și dotării zonelor destinate odihnei și recreerii trebuie să se asigure:


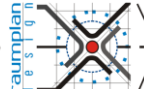
- a) instalații de alimentare cu apă potabilă;
- b) W.C.-uri publice și locuri pentru colectarea selectivă a deșeurilor;
- c) colectarea și îndepărtarea apelor uzate prin instalații de canalizare, locale sau zonale, a căror construcție și exploatare să evite poluarea factorilor de mediu;
- d) spațiu îngrădit pentru câinii de companie, cu modalități adecvate de colectare a dejecțiilor acestora;
- e) bănci și spații amenajate pentru picnic.

ART. 9

Între unitățile industriale, obiectivele sau activitățile care poluează factorii de mediu sau produc zgomot și vibrații și teritoriile protejate învecinate se asigură zone de protecție sanitară.

ART. 10

Nocivitățile fizice (zgomot, vibrații, radiații ionizante și neionizante), substanțele poluante și alte nocivități din aerul, apa și solul zonelor locuite nu vor putea depăși limitele maxime admisibile din standardele în vigoare.

Proiectant General	S.C. RAUPLAN DESIGN S.R.L. București			76 RLU prim.ver. 2019/11
Proiectant de Specialitate	S.C. RAUPLAN DESIGN S.R.L., București			

Accese pietonale

Autorizarea executării construcțiilor și a amenajărilor de orice fel este permisă numai dacă se asigură accese pietonale, potrivit importanței și destinației construcției.

În sensul Art. 26 din R.G.U, prin accese pietonale se înțelege căile de acces pentru pietoni, dintr-un drum public, care pot fi: trotuare, străzi pietonale, piețe pietonale, precum și orice cale de acces public pe terenuri proprietate publică sau, după caz, pe terenuri proprietate privată grevate de servitutea de trecere publică, potrivit legii sau obiceiului.

În cadrul subzonelor funcționale rezidențiale, se va urmări crearea a numeroase legături pietonale între locuință și obiectivele publice din zona de instituții, servicii, dotări și echipamente publice ale comunei.

Amenajările private pentru circulației vehiculelor sau pietonilor vor trebui să facă obiectul unei autorizații, cu precizarea dispozitivelor de amenajare, îmbrăcămînți, mobilier urban, semnalizare.

Îmbrăcămintea căilor de circulație pietonală se va executa din materiale naturale (pavaje din piatră cioplită de râu, calupuri de granit de diferite culori, elemente lineare sau de suprafață, cărămidă) cu forme geometrice simple al căror colorit va pune în valoare linearitatea căii.

ARTICOLUL 9 - parcaje

Staționarea vehiculelor se admite numai în interiorul parcelei, deci în afara circulațiilor publice.

Necesarul de parcaje va fi dimensionat conform Anexei nr. 5 din RGU. În situațiile care prevad funcțiuni diferite în interiorul aceleiasi parcele, necesarul de parcaje va fi dimensionat prin însumarea parcajelor necesare funcțiunilor în parte.

ART. 4

La stabilirea amplasamentelor clădirilor de locuit se vor preciza și amplasamentele următoarelor dotări tehnico-edilitare:

c) spații amenajate pentru gararea și parcarea autovehiculelor populației din zona respectivă, situate la distanțe de minimum 5 m de ferestrele camerelor de locuit; în aceste spații este interzisă gararea autovehiculelor de mare tonaj, cum ar fi autovehiculele peste 3,5 tone, autobuzele, remorcile etc., precum și realizarea activităților de reparații și întreținere auto

În cazul în care nu există spațiu suficient pentru asigurarea locurilor de parcare normate, se va demonstra prin prezentarea formelor legale amenajarea unui parcaj propriu sau în cooperare ori concesionarea locurilor necesare; aceste parcaje se vor situa la distanța de maxim 150 metri.

Aceste reglementari sunt definitive si nu pot fi derogate prin Plan Urbanistic Zonal sau de Detaliu.

Autorizarea executării construcțiilor care, prin destinație, necesită spații de parcare se emite numai dacă există posibilitatea realizării acestora în afara domeniului public.

Prin excepție de la prevederile alin. (1), utilizarea domeniului public pentru spații de parcare se stabilește prin autorizația de construire de către delegațiile permanente ale consiliilor județene sau de către primari, conform legii. (Conform Art. 33 și Anexa 5 din R.G.U.)

Anexa 5 din R.G.U. prezintă următoarele specificații pentru locurile de parcare pentru diferitele subzone funcționale ce intră în componența UTR IS/E, necesarul de parcaje fiind dimensionat conform prevederilor Normativului P 132-93, în funcție de categoria localității în care sunt amplasate construcțiile.


Construcții administrative.

Pentru construcțiile cuprinse în anexa nr. 1 la regulamentul la pct. 1.1.1-1.1.10 vor fi prevăzute:

- a) câte un loc de parcare pentru 10-40 salariați;
- b) locuri de parcare suplimentare celor rezultate conform lit. a), după cum urmează:
 - un spor de 10 % pentru construcțiile cuprinse în anexa nr. 1 la regulamentul la pct. 1.1.1-1.1.7;
 - un spor de 30% pentru construcțiile cuprinse în anexa nr. 1 la regulamentul la pct. 1.1.7-1.1.10;
 - atunci când construcțiile cuprind săli de conferințe și alte spații destinate reuniunilor se vor prevedea 1-2 locuri de parcare pentru autocare.

Pentru construcțiile cuprinse în anexa nr. 1 la regulamentul la pct. 1.1.11-1.1.13 vor fi prevăzute câte un loc de parcare pentru 10-30 salariați plus un spor de 20% pentru invitați.

Construcții financiar-bancare.

Proiectant General	S.C. RAUMPLAN DESIGN S.R.L. București		77 RLU prim.ver. 2019/11
Proiectant de Specialitate	S.C. RAUMPLAN DESIGN S.R.L., București		

ACTUALIZARE PLAN URBANISTIC GENERAL COMUNA GLIMBOCA, JUDEȚUL CARAȘ-SEVERIN REGULAMENTUL LOCAL DE URBANISM

Pentru toate categoriile de construcții financiarbancare vor fi prevăzute câte un loc de parcare la 20 de salariați și un spor de 50% pentru clienți.

În funcție de destinația clădirii și de amplasament, parcajele pentru salariați pot fi organizate împreună cu cele ale clienților, adiacent drumului public.

Construcții comerciale.

Pentru construcțiile comerciale vor fi prevăzute locuri de parcare pentru clienți, după cum urmează:

- un loc de parcare la 200 m² suprafață desfășurată a construcției pentru unități de până la 400 m²;
- un loc de parcare la 100 m² suprafață desfășurată a construcției pentru unități de 400-600 m²;
- un loc de parcare la 50 m² suprafață desfășurată a construcției pentru complexuri comerciale de 600-2 000 m²;
- un loc de parcare la 40 m² suprafață desfășurată a construcției pentru complexuri comerciale de peste 2 000 m².

Pentru restaurante va fi prevăzut câte un loc de parcare la 5-10 locuri la masă.

La acestea se vor adăuga spațiile de parcare sau garare a vehiculelor proprii, care pot fi amplasate independent de parcajele clienților.

Construcții de cult.

Pentru construcțiile de cult numărul spațiilor de parcare va fi stabilit în funcție de obiectiv, avându-se în vedere un minim de 5 locuri de parcare.

Construcții culturale.

Pentru construcțiile culturale vor fi prevăzute locuri de parcare pentru vizitatori sau spectatori și personal, după cum urmează:

- pentru construcțiile cuprinse în anexa nr. 1 la regulamentul la pct. 1.5.1 și 1.5.2, câte un loc de parcare la 50 m² spațiu de expunere;
- pentru construcțiile cuprinse în anexa nr. 1 la regulamentul la pct. 1.5.3-1.5.12, un loc la 10-20 de locuri în sală.

Construcții de învățământ.

Pentru toate categoriile de construcții de învățământ vor fi prevăzute 3-4 locuri de parcare la 12 cadre didactice.

Pentru învățământul universitar, la cele rezultate conform pct. 5.6.1 se va adăuga, în funcție de capacitatea construcției, un număr de 1-3 locuri de parcare pentru autocare.

Pentru sedii ale taberelor școlare se vor prevedea locuri de parcare pentru autocare, conform capacității de cazare.

Construcții de sănătate.

Pentru construcții de sănătate vor fi prevăzute locuri de parcare după cum urmează:

- pentru cele cuprinse în anexa nr. 1 la regulamentul la pct. 1.7.1-1.7.7, câte un loc de parcare la 4 persoane angajate, cu un spor de 10 %;
- pentru cele cuprinse în anexa nr. 1 la regulamentul la pct. 1.7.8-1.7.10, câte un loc de parcare la 10 persoane angajate.

Parcajele pot fi amplasate diferențiat pentru personal, pacienți și vizitatori, caz în care cele pentru personal și pacienți vor fi amplasate adiacent drumului public.

Construcții de turism.

Pentru toate categoriile de construcții de turism vor fi prevăzute locuri de parcare, în funcție de tipul de clădire și de categoria de confort, 1-4 locuri de parcare la 10 locuri de cazare.


Pentru moteluri se vor asigura 4-10 locuri de parcare la 10 locuri de cazare.

Construcții de locuințe.

Pentru construcții de locuințe, în funcție de indicele de motorizare a localității, vor fi prevăzute locuri de parcare după cum urmează:

- câte un loc de parcare la 1-5 locuințe unifamiliale cu lot propriu;
- câte un loc de parcare la 1-3 Apartamente pentru locuințe semicolective cu acces propriu și lot folosit în comun;
- câte un loc de parcare la 2-10 Apartamente în locuințe colective cu acces și lot în comun.

Din totalul locurilor de parcare pentru locuințele individuale vor fi prevăzute garaje în procent de 60 - 100 %.

Proiectant General	S.C. RAUMPLAN DESIGN S.R.L. București		78 RLU prim.ver. 2019/11
Proiectant de Specialitate	S.C. RAUMPLAN DESIGN S.R.L., București		

ARTICOLUL 10 - înălțimea construcțiilor

La stabilirea înălțimii construcțiilor se va avea în vedere:

- protejarea și punerea în valoare a fondului construit existent, cu respectarea regulilor de compoziție arhitectural - urbanistică a zonei;
- respectarea normativelor legate de asigurarea însoririi construcțiilor (conform Ordinului nr. 119/2014 pentru Aprobarea Normelor de igienă și recomandărilor privind modul de viață al populației, etc.) pentru a nu aduce prejudicii clădirilor învecinate sub aspectul însoririi acestora.

Nici o clădire nu va depăși 1 nivel (mansardă) peste parter în subzonele IS/E.

Se permite depășirea cu un singur nivel (o singură dată) pentru construcțiile administrative, de învățământ sau de sănătate, acolo unde se justifică acest lucru și fără aprobarea unei documentații de urbanism (Legea 193/2019, pentru modificarea Legii 50/1991 privind autorizarea executării lucrărilor de construcții, art.11¹, lit. d și e).

Clădirile care pot fi incluse în lista monumentelor istorice ca și cele cu valoare ambientală, trebuiesc păstrate ca volum general sau readuse la volumul original.

La clădirile fără valoare de monument sau ambientală, care pot fi conservate, ameliorate sau înlocuite, modificarea înălțimii trebuie justificat prin documentații (drum, machete, fotomontaje) care să permită reprezentarea investiției în sit, cât și relația cu clădirile învecinate

Clădirile noi trebuie să se integreze în volumetria generală - să se păstreze înălțimea la cornișe cât și la coama acoperișurilor. Diferențele admise sunt: 0,50 m mai jos sau sus la cornișe și cu 1,00 m mai jos sau mai sus la acoperiș.

În zona de instituții, servicii, dotări și echipamente publice ale comunei Glimbocase păstrează înălțimile existente. Corpuri de clădire din interiorul parcelei vor respecta înălțimea de cornișă maximă chiar dacă pe parcelă există un corp de clădire cu înălțime mai mare

Pentru construcții/corpuri noi, înălțimea maximă admisibilă este de - $H_{max} = P+M$ (6,50m), $P+1+M$ (10,00m.)

În toate cazurile în care construcțiile au acoperiș cu pante de peste 30 grade se admite mansardarea.

ARTICOLUL 11 - aspectul exterior

Se vor respecta prevederile art. 32 din R.G.U.

Ca aspect toate clădirile trebuie să participe la compoziția ansamblului din care fac parte și la punerea în valoare a acestuia, recomandându-se ca arhitectura și plastica să se armonizeze cu caracterul zonei protejate.

Autorizarea executării construcțiilor care prin conformare, volumetrie și aspect exterior intră în contradicție cu aspectul general al subzonei și depreciază valorile general acceptate ale urbanismului și arhitectură, este interzisă.

Se interzic imitații stilistice după arhitecturi straine zonei centrale, pastise, imitații de materiale sau utilizarea improprie a materialelor sau materiale perisabile sau de proastă calitate, utilizarea culorilor stridente sau stralucitoare.

Orice intervenție asupra construcțiilor propuse a fi declarate monumente, se va putea realiza numai în condițiile legii. Orice intervenție asupra fațadelor existente în subzona IS/E, ca și modul de realizare al unor noi construcții, completări sau extinderi, elemente de mobilier urban ori de reclamă, va respecta caracterul zonei și tipul de program.


ARTICOLUL 12 - condiții de echipare tehnico-edilitară

Racordarea la rețelele tehnico-edilitare existente se va face în conformitate cu art.27 din RGU.

Toate clădirile noi vor fi dotate cu electricitate și instalații de Apă - canal în sistem public sau individual, proiectate și executate în conformitate cu normele sanitare.

Toate clădirile de locuit din zona centrală vor fi în mod obligatoriu racordate la toate tipurile de rețele publice tehnico - edilitare existente cât și posibilitatea de racordare la viitoarele rețele publice proiectate. Toate lucrările de infrastructură vor fi asistate de arheologi.

Rețelele electrice, de telefonizare și racordurile la clădiri cât și iluminatul public se vor face în subteran.

Proiectant General	S.C. RAUMPLAN DESIGN S.R.L. București		79 RLU prim.ver. 2019/11
Proiectant de Specialitate	S.C. RAUMPLAN DESIGN S.R.L., București		

ACTUALIZARE PLAN URBANISTIC GENERAL COMUNA GLIMBOCA, JUDEȚUL CARAȘ-SEVERIN REGULAMENTUL LOCAL DE URBANISM

Aparatele de măsurare (contoare de Apă, gaze, etc) nu se vor amplasa pe fațada spre stradă și nici în gangurile de acces. Pentru acestea se vor utiliza firide (construcție metalică) încastrată în zidărie. Cu ocazia modificărilor sau refacerilor de rețele sau lucrări de fațadă se vor înlătura toate elementele parazitare sau rețele inutile și suporturile lor.

Eliminarea antenelor individuale, atât cele folosite pentru stațiile de radio și televiziune cât și a antenelor parabolice pentru satelit și folosirea rețelelor C.A.TV.

Extinderile de rețele sau măririle de capacitate a rețelelor edilitare publice se realizează de către investitor sau beneficiar, parțial sau în întregime, după caz, în condițiile contractelor încheiate cu consiliul local. (Conform art. 28 din R.G.U.)

ARTICOLUL 13 - spații verzi și elemente de design urban

Autorizația de construire va conține obligația menținerii sau creării de spații verzi și plantate (conform art. 34 , Anexei 6 din R.G.U.).

Se vor menține spațiile verzi de aliniament de-a lungul străzilor unde acestea există sau se vor crea unele noi în lungul drumului național pentru protejarea împotriva noxelor și a zgomotului, dublate de grădini cu rol reprezentativ.

Elementele fixe de mobilier urban din spațiile accesibile publicului se vor subordona caracterului zonei, necesitând aceleași avize de specialitate ca și construcțiile.

Se vor asigura spatii libere publice (spatii verzi si plantate, scuaruri, pietete urbane, gradini urbane), în proportie minima de:

tip de functiune componenta a subzonei IS/E	spatiu plantat suprafata minima
administratie, finante, banci	10% din suprafata parcelei
comert, alimentatie publica	15% din suprafata parcelei
culte	50% din suprafata parcelei
sanatate	10-15mp/bolnav
invatamant	Conform normativelor de specialitate, dar nu mai puțin de 30% din suprafata parcelei
turism	25% din suprafata parcelei
locuire	20% din suprafata parcelei

Pentru situatii în care se prevad mai multe dintre utilizarile de mai sus în interiorul aceleiasi parcele, se vor asigura spatii verzi în proportie minima de 15% din suprafata parcelei.

ARTICOLUL 14 - împrejuriri

Împrejuririle noi vor prelua elementele caracteristice ale împrejuririlor vechi de care se alipesc (ex: înălțimea parapetului opac, înălțimea totală, montanți, etc.). În zonele IS/E din cadrul comunei, în cazul în care împrejuririle noi nu se alipesc la împrejuriri vechi, se recomandă ca soclul opac să aibă o înălțime maxima de 45- 60 cm, iar partea superioară transparentă să nu depășească o înălțime totală de 1,80m măsuțați de la nivelul trotuarului.

În zona de servicii a comunei Glimboca, gardurile spre stradă vor avea înălțimea de minim 2.00 metri din care un soclu opac de 0.60 m., partea superioară fiind transparentă realizată din fier forjat sau plasă metalică și vor putea fi dublate de gard viu; poate fi autorizată o înălțime diferită în cazul reconstrucției sau restaurării unei împrejuriri existente sau pentru a permite racordarea la o împrejurire existent.

Stâlpii de susținere în cazul în care nu sunt metalici, se vor armoniza cu finisajul clădirii principale și al gardurilor alăturate; porțile se vor armoniza cu împrejurirea. Pe limitele laterale și posterioare gardurile vor fi opace și vor avea înălțimea maximă de 2.50 metri; această înălțime permite mascarea față de vecinătăți a garajelor, serelor etc..

Construcțiile publice vor putea face excepție ca dimensiuni și calitate a decorăției gardurilor și porților de intrare care se vor armoniza cu arhitectura clădirii.

SECȚIUNEA III - POSIBILITĂȚI MAXIME DE OCUPARE ȘI UTILIZARE A TERENURILOR

ARTICOLUL 15 - procentul maxim de ocupare al terenului

P.O.T. = PROCENTUL DE OCUPARE A TERENURILOR

Valorile indicilor urbanistici se Aplică unei parcele, după formulele:

$$POT = Sc/Sp \times 100\%$$

Sc - este suprafața construită la sol a clădirii (corp principal și anexe cu funcțiuni complementare locuirii)

Sd - este suprafața desfășurată a clădirii (suma suprafețelor construite pe fiecare nivel, precum și a subsolurilor care au altă destinație decât cea de subsol tehnic sau cu rol pentru gararea autoturismelor)

Sp - este suprafața parcelei

P.O.T. trebuie să exprime limita maximă de suprafață ocupată la sol de construcții .

P.O.T. definește cât din suprafața unei parcele este permis să fie ocupată cu construcții , restul reprezentând spații libere și plantate .

Pentru subzonele functionale ce intra in componenta zonei IS|E a comunei Glimboca, se propun:

UTR	P.O.T. max
IS E	60%
	iar pentru parcelele situate pe colț 75%

În cazul extinderii sau supraetajării, calculul indicilor de ocupare și utilizare a terenului se va face raportat la întreaga parcelă constructibilă în sens urbanistic, așa cum a fost ea descrisă prin prezentul RL și cu respectarea reglementării prezente.

ARTICOLUL 16 - coeficientul maxim de utilizare al terenului

C.U.T. = COEFICIENTUL DE UTILIZARE AL TERENURILOR

CUT = Sd/Sp unde:

Sc - este suprafața construită la sol a clădirii (corp principal și anexe cu funcțiuni complementare locuirii)

Sd - este suprafața desfășurată a clădirii (suma suprafețelor construite pe fiecare nivel, precum și a subsolurilor care au altă destinație decât cea de subsol tehnic sau cu rol pentru gararea autoturismelor)

Sp - este suprafața parcelei

UTR	C.U.T. max
IS E	1,0
	iar pentru parcelele situate pe colț 1,5

În cazul extinderii sau supraetajării, calculul indicilor de ocupare și utilizare a terenului se va face raportat la întreaga parcelă constructibilă în sens urbanistic, așa cum a fost ea descrisă prin prezentul RL și cu respectarea reglementării prezente.

DEFINIREA CARACTERULUI ZONEI

Cele trei mari tipologii de parcelar pe care se dezvoltă subzona L1 sunt:

- parcelar constituit în zonele cu un caracter urban evident
- parcelar de factura agricolă în zonele urbane periferice, sau în zonele rurale din satele componente și trupurile izolate de intravilan, necesitând o pregătire prealabilă urbanizării
- parcelar neconstituit sau în curs de constituire, în zone preponderent rurale, din cadrul satelor componente sau trupuri de intravilan propuse

Acestea au generat cinci tipuri de ut-uri care au compus subzona L, după cum urmează:

Li|e - Locuinte individuale cu regim redus de înălțime (P, P+M, P+1 etaje) situate în țesut urban constituit, pe un parcelar ordonat, cu regim de construire discontinuu (cuplat, izolat); dezvoltate în timp prin refaceri succesive, acestea prezintă o diversitate de situații din punctul de vedere al calității și viabilității;

Li|p - Locuinte individuale NOU PROPUSE cu regim redus de înălțime (P, P+1, P+M etaje) situate în țesut urban constituit, pe un parcelar ordonat-organic rezultat din refaceri succesive ale parcelelor agricole cu un raport lungime/lațime mai mare de 2 (lungimea depășește uneori 100m), cu regim de construire discontinuu (cuplat, izolat), cu anexe gospodărești și grădini cultivate pentru producție agricolă și cu o diversitate de situații din punctul de vedere al calității și viabilității;

RECOMANDĂRI CU CARACTER GENERAL

- Modernizarea rețelei stradale existente
- Amenajarea de parcaje de proximitate
- Amenajarea de piste pentru biciclete în profilele strazilor
- Amenajarea de trasee pietonale către dotările de tip școală, grădiniță, comert de proximitate
- Completarea cu dotări de proximitate și cu locuri de joacă, spații comunitare, cămine de bătrâni
- Completarea și, după caz, realizarea plantărilor de aliniament
- Pentru parcelări noi, suprafața minimă a terenului necesar este de 1000mp.
- Suprafața minimă aferentă dotărilor cu caracter public din cadrul terenului destinat parcelării va fi de min. 15%.

ORDIN nr. 119 din 4 februarie 2014 pentru aprobarea Normelor de igienă și sănătate publică privind mediul de viață al populației

NORME din 4 februarie 2014 de igienă și sănătate publică privind mediul de viață al populației

EMITENT: **Ministerul Sănătății**

PUBLICAT ÎN: **Monitorul Oficial nr. 127 din 21 februarie 2014**

Data intrării în vigoare: **21 Februarie 2014**

Forma consolidată valabilă la data de **05 Iulie 2020**

Prezenta formă consolidată este valabilă începând cu data de **31 Octombrie 2018** până la **05 Iulie 2020**

ART. 5

(1) Unitățile cu capacitate mică de producție, comerciale și de prestări servicii, discoteci, cluburi de noapte, care prin natura activității acestora pot crea riscuri pentru sănătate sau disconfort pentru populație prin producerea de zgomot, vibrații, praf, fum, gaze toxice sau iritante etc., se amplasează numai în clădiri separate.

Proiectant General	S.C. RAUMPLAN DESIGN S.R.L. București			82 RLU prim.ver. 2019/11
Proiectant de Specialitate	S.C. RAUMPLAN DESIGN S.R.L., București			

ACTUALIZARE PLAN URBANISTIC GENERAL COMUNA GLIMBOCA, JUDEȚUL CARAȘ-SEVERIN REGULAMENTUL LOCAL DE URBANISM

- (2) Unitățile menționate la alin. (1) se amplasează la o distanță de minimum 15 m de ferestrele locuințelor.
(3) Distanța minimă specificată la alin. (2) se măsoară între fațada locuinței și perimetrul unității.
(4) Pentru unitățile menționate la alin. (1) se asigură mijloacele adecvate de limitare a noxelor, astfel încât să se asigure încadrarea acestora în normele din standardele în vigoare, precum și în normele specificate la art. 16 alin. (4)-(6).
(5) Se interzice schimbarea domeniului de activitate a unităților menționate la alin. (1) dacă prin aceasta se creează premisa apariției de riscuri pentru sănătatea populației din zona locuită sau dacă această schimbare conduce la nerespectarea valorilor-limită pentru poluanții emiși, respectiv compuși chimici, fizici și/sau biologici.
(6) Se interzice schimbarea destinației funcționale a unor zone, dacă prin aceasta se creează premisa apariției de riscuri pentru sănătatea populației din zona locuită.

ART. 6

(1) La parterul clădirilor de locuit sau structuri similare conform documentației cadastrale cum sunt demisolul, parterul înalt sau mezaninul:

a) se pot amplasa/amenaja unități comerciale, unități de prestări servicii, cabinete medicale ambulatorii fără paturi, laboratoare de analize medicale, puncte externe de recoltare de probe biologice ale laboratoarelor de analize medicale, furnizori de servicii de îngrijiri la domiciliu, cabinete de practică pentru servicii publice conexe actului medical și cabinete medicale veterinare pentru animale de companie, cu excepția celor menționate la art. 5 alin. (1);

b) cabinetele medicale ambulatorii fără paturi, laboratoarele de analize medicale și punctele externe de recoltare a probelor biologice, cabinetele medicale veterinare pentru animale de companie se amplasează la parterul clădirilor de locuit, în clădiri în care se desfășoară și alte activități sau în clădiri cu funcțiune mixtă, cu respectarea următoarelor condiții:

1. să asigure gestionarea deșeurilor periculoase conform reglementărilor legale în vigoare;
2. să nu creeze disconfort și riscuri pentru sănătate;
3. să respecte normele igienico-sanitare specifice activităților desfășurate conform reglementărilor legale în vigoare;

c) se pot amenaja și alte anexe ale locuințelor, precum garaje, doar cu acceptul asociației de locatari sau proprietari.

(2) În clădirile de locuit se pot amenaja camere speciale pentru depozitarea deșeurilor solide, spălătorii, uscătorii.

(3) Activitățile de birou se pot organiza și la alte etaje ale imobilelor de locuit dacă se obține acceptul vecinilor direcți.

(4) Schimbarea destinației unui spațiu de locuit se poate face numai cu respectarea condițiilor prevăzute de Legea nr. 196/2018 privind înființarea, organizarea și funcționarea asociațiilor de proprietari și administrarea condominiilor.

SECȚIUNEA I - UTILIZARE FUNȚIONALĂ

ARTICOLUL 1 - utilizări permise

- **locuințe individuale, cu caracter urban și/sau rural cu o înălțime de max. P+M**

Li|e - Locuințe individuale cu regim redus de înălțime (P, P+M, P+1 etaje) situate în țesut urban constituit, pe un parcelar ordonat

- locuințe individuale cu maxim P+M, P+1 niveluri în regim de construire discontinuu (construcții cuplate sau izolate pe parcela)
- echipare edilitara
- circulații carosabile și pietonale
- parcaje publice de max. 30 locuri - la sol

Li|p - Locuințe individuale NOU PROPUSE cu regim redus de înălțime (P, P+1, P+M etaje) situate în țesut urban constituit, pe un parcelar ordonat-organic rezultat din refaceri succesive ale parcelelor agricole cu un raport lungime/lațime mai mare de 2 (lungimea depășește uneori 100m), cu regim de construire discontinuu (cuplat, izolat), cu anexe gospodărești și grădini cultivate pentru producție agricolă și cu o diversitate de situații din punctul de vedere al calității și viabilității;

- locuințe individuale cu maxim P, P+1, P+M niveluri în regim de construire discontinuu (construcții cuplate sau izolate pe parcela)
- echipare edilitara
- circulații carosabile și pietonale
- plantații de aliniament, mobilier urban și iluminat public

ARTICOLUL 2 - utilizări permise cu condiții

Glimboca

Se admite mansardarea clădirilor existente, suprafața nivelului mansardei va fi de maxim 60% din aria unui nivel current.

Se admit funcțiuni complementare locuirii - comerț de proximitate, dotări de învățământ sanătate, servicii și mici activități manufacturiere, cu următoarele condiții:

- suprafața acestora să nu depășească 250 mp ADC,
- să nu genereze transporturi grele,
- să nu atragă mai mult de 5 autoturisme,
- să asigure parcare a min.3 autoturisme,
- să nu producă poluare fonica, chimica sau vizuala;
- să nu aibă program prelungit peste orele 22,00
- activitatea să se desfășoare numai în interiorul clădirii;
- să nu utilizeze terenul liber al parcelei pentru depozitare și producție;
- funcțiunile comerciale, serviciile complementare locuirii și activitățile manufacturiere cu suprafața desfășurată peste 250 mp. se pot admite cu condiția elaborării și aprobării unor documentații PUD pentru detalierea organizării pe parcela.

Orice lucrări de extindere la clădirile de locuit aflate pe loturi sub 150 mp., fără racordare la rețele publice de apă și canalizare, fără încăperi sanitare în clădire, și aflate în zone cu risc hidro-geologic, se pot admite numai pe baza unui act notarial prin care, în caz de expropriere pentru cauză de utilitate publică, proprietarul acceptă să fie despăgubit numai pentru valoarea clădirii dinainte de extindere, stabilită prin expertiză tehnică.

ORDIN nr. 119 din 4 februarie 2014

pentru aprobarea Normelor de igienă și sănătate publică privind mediul de viață al populației

2) La zonificarea funcțională a localităților se va avea în vedere: separarea funcțiilor, raportul interdependent al diferitelor zone funcționale, evitarea incompatibilităților funcționale în zonele destinate locuirii și funcțiilor complementare ale acestora.

(5) La stabilirea amplasamentului noilor clădiri trebuie să se țină cont de obiectivele existente în zonă, precum ferme, adăposturi pentru animale, depozite de deșeurii sau alte surse potențiale de disconfort, cu respectarea simultană atât a distanțelor legale față de limita proprietăților și zonele de protecție sanitară, cât și a principiului celui mai vechi amplasament, cu respectarea prevederilor art. 3 alin. (1) și art. 4 din Legea nr. 204/2008 privind protejerea exploatațiilor agricole.

ARTICOLUL 3 - utilizări interzise (interdicții definitive, permanente)

Glimboca

Se interzic:

- activități productive poluante, cu risc tehnologic sau care sunt incomode prin traficul generat (vehicule de transport greu sau peste 5 autovehicule mici pe zi), prin utilizarea incintei pentru depozitare și producție, prin deșeurile produse ori prin programul de activitate prelungit după orele 22.00;
- realizarea unor false mansarde;
- anexe pentru creșterea animalelor pentru producție și subzistență;
- construcții provizorii;
- instalarea în curți a panourilor pentru reclame;
- dispunerea de panouri de afișaj pe plinurile fațadelor, desfigurând arhitectura și deteriorând finisajul acestora;
- depozitare en-gros;

Aceste reglementări sunt definitive și nu pot fi derogate prin Plan Urbanistic Zonal sau de Detaliu.

SECȚIUNEA II - CONDIȚII DE AMPLASARE, ECHIPARE ȘI CONFORMARE A CLĂDIRILOR

ARTICOLUL 4 - caracteristici ale parcelelor (suprafață, formă, dimensiuni)

Se consideră construibile parcelele care îndeplinesc următoarele condiții cumulate:

Proiectant General	S.C. RAUMPLAN DESIGN S.R.L. București			84 RLU prim.ver. 2019/11
Proiectant de Specialitate	S.C. RAUMPLAN DESIGN S.R.L., București			

ACTUALIZARE PLAN URBANISTIC GENERAL COMUNA GLIMBOCA, JUDEȚUL CARAȘ-SEVERIN REGULAMENTUL LOCAL DE URBANISM

- adâncimea parcelei să fie mai mare sau cel puțin egală cu lățimea acesteia.
- dimensiuni minime ale parcelelor:

Regim de construire	Dimensiune minimă Lije / LiIp		Dimensiune minimă LiJe / LiIp		Dimensiune minimă LiJe / LiIp	
	Front m.	Suprafața mp.	Front m.	Suprafața mp.	Front m.	Suprafața mp.
Cuplat	12	200	12	250	12,5	300
Izolată	15	250	15	400	15	500
Parcela de colț	Reducere cu 50 mp. Reducere front cu 25% pentru fiecare fațadă		Reducere cu 50 mp. Reducere front cu 25% pentru fiecare fațadă		Reducere cu 50 mp. Reducere front cu 25% pentru fiecare fațadă	

ARTICOLUL 5 - amplasarea clădirilor față de aliniament

Aliniament este definitia dată, în acest caz, liniei de demarcatie între terenul aparținând domeniului public și celui privat .

De regulă aliniamentul existent se va conserva, excepție făcând situațiile în care prezentul PUG prevede mutarea aliniamentului sau este necesară o corecție a aliniamentului locală, la nivel de parcelă, datorată unui decalaj existent între parcela respectivă și parcelele vecine, caz în care se va retrage aliniamentul parcelei celei mai avansate la nivelul parcelelor vecine.

Extinderi de clădiri sau clădirile noi se vor dispune retras față de aliniament. Retragera se va stabili prin P.U.Z. sau P.U.D. și nu va fi mai mare de **5,00m.**, respectiv va putea fi cel mult egală cu cea a clădirilor învecinate.

In situația parcelelor de colț, retragera se va realiza față de ambele aliniamente.

Fată de aliniament, **construcțiile/corpurile noi** pot fi amplasate astfel :

- ◆ pe aliniament, în cazul în care fronturile construcțiilor existente învecinate sunt realizate direct pe aliniament;
- ◆ retras de la aliniament, astfel :
 - înscrierea în regimul de aliniere existent ;
 - cu **3,00m. - 5,00m.**, pentru a realiza o zonă de protecție față de sursele de poluare ale căilor de comunicație și/sau grădina decorativă, împreună cu asigurarea locurilor de parcare necesare;
 - cu **4,00m. - 6,00m.**, în intersecții , pentru a asigura vizibilitatea necesară în intersecții în eventualitatea lărgirii preconizate a drumurilor ;
 - clădirile publice vor fi retrase de la aliniament cu **6,00m. - 10,00m.** (asigurarea locurilor de parcare necesare/zonă verde de protecție), sau vor fi dispuse pe aliniament în funcție de profilul activității și de normele existente ;
 - clădirile care nu au funcția de instituții, servicii sau echipamente publice se amplasează pe aliniament cu condiția ca înălțimea maximă la cornișă să nu depășească distanța dintre acesta și aliniamentul de pe latura opusă a străzii;
 - dacă înălțimea clădirii în planul aliniamentului depășește distanța dintre aliniamente, clădirea se va retrage de la aliniament cu o distanță minimă egală cu plusul de înălțime al clădirii față de distanța dintre aliniamentele străzii, dar nu cu mai puțin de 4.0 metri; fac excepție de la această regulă numai situațiile de marcare prin plus de înălțime a intersecțiilor și întoarcerile și racordările de înălțime a clădirilor pe străzile laterale conform Articolului 10;
 - pentru clădirile care alcatuiesc fronturi continue se stabilește un aliniament posterior situat la o distanță de maxim 20 metri față de aliniamentul la strada.

Retragerea minima fata de aliniament pentru constructii noi	UTR LiJe / LiIp		UTR LiJe / LiIp		UTR LiJe / LiIp	
	cuplat	izolat	cuplat	izolat	cuplat	izolat
stradă cat.I/II	5,00	5,00				
strada	4,00	4,00	4,00	4,00	4,00	4,00

ACTUALIZARE PLAN URBANISTIC GENERAL COMUNA GLIMBOCA, JUDEȚUL CARAȘ-SEVERIN
REGULAMENTUL LOCAL DE URBANISM

cat.III							
intersectii		6,00	6,00	6,00	6,00	6,00	6,00
cat.I cu II							

ARTICOLUL 6 - amplasarea clădirilor în interiorul parcelei

Autorizarea executării construcțiilor este permisă numai dacă se respectă: distanțele minime obligatorii față de limitele laterale și posterioare ale parcelei, conform Codului Civil (NCC - **0,60cm.** fără ferestre de vedere, respectiv **2,00m.** pentru ferestre de vedere, art. 612, art. 615) și distanțele minime necesare intervențiilor în caz de incendiu, stabilite pe baza avizului unității teritoriale de pompieri (cf. HGR 525/1996). Amplasarea construcțiilor se va face și cu respectarea normelor de igienă cuprinse în Ordinul nr. 119 din 2014 al Ministerului Sănătății.

Autorizația de construire se emite numai dacă înălțimea clădirii nu depășește distanța măsurată, pe orizontală, din orice punct al clădirii față de cel mai apropiat punct al aliniamentului opus ($H \leq D$, H - înălțimea construcțiilor, D - distanța dintre fronturile construite).

$D = 1/2H$ - distanța dintre clădirile învecinate este mai mică sau cel puțin egală cu înălțimea clădirii celei mai înalte (Ord.119/2014, art.2, alin. 3).

ART. 3,(1) Amplasarea clădirilor destinate locuințelor trebuie să asigure însorirea acestora pe o durată de minimum 1 1/2 ore la solstițiul de iarnă, a încăperilor de locuit din clădire și din locuințele învecinate. (Ord.119/2014, art.2, alin. 3)

Amplasarea construcțiilor față de limitele laterale ale parcelei se va face respectând condițiile:

- clădirile vor putea fi realizate în regim înșiruit (atingând ambele limite laterale ale parcelei) cu condiția de a avea obligatoriu asigurat un acces auto în parcelă la parterul clădirii, având minimum 3 m lățime, respectiv 3,80 m în cazul parcelelor mai mari de 500 mp.
- Clădirile se vor putea realiza în regim cuplat sau independent cu condiția ca distanțele clădirilor față de limitele laterale pe care nu le ating, să fie de 1,9 m și să aibă un acces auto asigurat în parcelă
- Amplasarea construcțiilor se va face cu respectarea normelor de igienă cuprinse în Ordinul nr. 119 din 2014 al Ministerului Sănătății, Art. 2,3,4,5 și 16

Amplasarea construcțiilor față de limitele de fund ale parcelelor va respecta următoarele condiții:

- clădirile principale se vor amplasa la o distanță de cel puțin 10 m față de limită, cu condiția să nu stânjenească însorirea pe parcela vecină; în condiții bine justificate se acceptă o distanță minimă de 6m. Clădirile se pot amplasa pe limită, în condițiile alipirii de un calcan existent.
- anexele gospodărești se vor amplasa la cel puțin 4 m față de limită sau pe limită cu condiția să nu depășească înălțimea de 3 m.

Amplasarea unei construcții principale în spatele unei alte construcții existente aflate la stradă se va face doar cu condiția ca prin înălțimea și volumetria ei să nu aducă prejudicii aspectului arhitectural al clădirii existente sau al străzii și să nu fie perceptibilă din stradă.

Retragerea minima fata de aliniament pentru constructii noi	UTR Li e / Li p		UTR Li e / Li p		UTR Li e / Li p	
	cuplat min./m.	izolat min./m.	cuplat min./m.	izolat min./m.	cuplat min./m.	izolat min./m.
retragerea față de limitele laterale	H/2 min. 3,00m	H/2 min. 3,00m	H/2 min. 3,00m	H/2 min. 3,00m	H/2 min. 3,00m	H/2 min. 3,00m
retragerea față de limita posterioară				H/2 min. 5,00m		

Unde: H= inaltimea la cornisa a constructiei celei mai inalte

Cădirile vor respecta între ele distanțe egale cu jumătate din înălțimea la cornișe a celei mai înalte dintre ele; distanța se poate reduce la 1/4 din înălțime numai în cazul în care fațadele prezintă calcane sau ferestre care nu asigură luminarea unor încăperi fie de locuit, fie pentru alte activități ce necesită lumină naturală.

În cazul loturilor cu adancime mai mica 15,00m. se acceptă construirea clădirilor pe latura posterioară a parcelei numai în cazul în care pe această limită există deja calcanul unei clădiri principale de locuit, iar adosarea noii construcții respectă înălțimea și lățimea calcanului acesteia, prevederea nefiind valabilă în cazul anexelor și garajelor.

Garajele se vor putea alipi limitelor laterale ale parcelei, cu condiția ca înălțimea calcanului rezultat să nu depășească 2,2 m. Garajele se vor retrage cu cel puțin 5,0m m fata de limitele posterioare ale parcelei.

Aceste reglementari sunt definitive si nu pot fi derogate prin Plan Urbanistic Zonal sau de Detaliu.

ARTICOLUL 7 - amplasarea clădirilor unele față de altele pe aceeași parcelă

Distanțele minime dintre clădirile de pe aceeași parcelă trebuie să asigure :

- întreținerea clădirilor ;
- accesul mijloacelor de stingerea incendiilor ;
- accesul mijloacelor de salvare în caz de alte calamități ;
- iluminarea naturală ;
- însorirea ;
- securitatea ;
- salubritatea , etc .

Distanța minimă dintre clădirile de pe aceeași parcelă va fi egală cu înălțimea la cornișă a clădirii celei mai înalte ($D=H$), dar nu mai puțin de 5,00m.

ARTICOLUL 8 - accese carosabile și pietonale

Orice parcela este construibilă numai dacă are asigurat un acces carosabil de minim 4.0 metri lățime dintr-o circulație publică în mod direct sau prin drept de trecere legal obținut prin una din proprietățile învecinate;

Locuințele înșiruite vor avea asigurat un acces în partea posterioară a parcelei de minim 2,5 metri.

Aceste reglementari sunt definitive si nu pot fi derogate prin Plan Urbanistic Zonal sau de Detaliu.

Accese carosabile

Autorizarea executării construcțiilor este permisă numai dacă există posibilități de acces la drumurile publice, direct sau prin servitute, conform destinației construcției. Caracteristicile acceselor la drumurile publice trebuie să permită intervenția mijloacelor de stingere a incendiilor (conform Art. 25 și Anexa 4 din R.G.U.).

Toate parcelele vor avea obligatoriu un acces auto în parcelă, având o lățime minimă de 3 m.

Accesele trebuie să îndeplinească mai multe condiții , conform R.G.U., anexa 4 și în special în cazul în care parcela se află la drumul național, județean sau comunal:

- să fie cât mai îndepărtate de intersecții ;
- să se facă prin drumuri locale , în cazul unor artere cu circulație intensă ;
- în cazul loturilor situate în intersecții să fie permis din strada mai puțin circulată , etc

Conform Anexei 4 la R.G.U. stabilirea numărului admis de accese din străzile de categoria I și a II-a, ca și localizarea acestora se vor face astfel încât să nu afecteze fluența circulației.

Accese pietonale

Autorizarea executării construcțiilor și a amenajărilor de orice fel este permisă numai dacă se asigură accese pietonale, potrivit importanței și destinației construcției.

În sensul Art. 26 din R.G.U, prin accese pietonale se înțelege căile de acces pentru pietoni, dintr-un drum public, care pot fi: trotuare, străzi pietonale, piețe pietonale, precum și orice cale de acces public pe terenuri proprietate publică sau, după caz, pe terenuri proprietate privată grevate de servitutea de trecere publică, potrivit legii sau obiceiului.

ACTUALIZARE PLAN URBANISTIC GENERAL COMUNA GLIMBOCA, JUDEȚUL CARAȘ-SEVERIN REGULAMENTUL LOCAL DE URBANISM

În cadrul subzonelor funcționale rezidențiale, se va urmări crearea a numeroase legături pietonale între locuință și obiectivele publice din zona de instituții, servicii, dotări și echipamente publice ale comunei Glimboca.

Îmbrăcămintea căilor de circulație pietonală se va executa din materiale naturale (pavaje din piatră cioplită de râu, calupuri de granit de diferite culori, elemente lineare sau de suprafață, cărămidă) cu forme geometrice simple al căror colorit va pune în valoare linearitatea căii.

ARTICOLUL 9 - parcaje și staționarea autovehiculelor

Staționarea vehiculelor se admite numai în interiorul parcelei, deci în afara circulațiilor publice.

Necesarul de parcaje va fi dimensionat conform Anexei nr. 5 din RGU. În situațiile care prevăd funcțiuni diferite în interiorul aceleiași parcele, necesarul de parcaje va fi dimensionat prin însumarea parcajelor necesare funcțiilor în parte.

Locuințe individuale (unifamiliale) sau colective (familiale) mici, inclusiv în cazul în care ocupații desfășoară activități liberale sau manufacturiere:

Y minimum un loc de parcare pentru clădiri cu AU mai mică de 100,00m²

Y minimum două locuri de parcare pentru clădiri cu AU mai mare de 100,00m²

Servicii cu acces public (servicii de proximitate):

Y minimum două locuri de parcare

Instituții de educație / învățământ - creșe, grădinițe, școli publice și private - parcaje pentru personal:

Y minimum un loc de parcare la 5 persoane, dar nu mai puțin de două

Aceste prevederi sunt definitive și nu pot fi derogate prin Plan Urbanistic Zonal sau de Detaliu.

Este interzisă amplasarea parcajelor la sol la o distanță mai mică decât 5,00m. fata de ferestrele locuintelor, cf.Ordinului 119/2014, Art. 4.

ART. 4

La stabilirea amplasamentelor clădirilor de locuit se vor preciza și amplasamentele următoarelor dotări tehnico-edilitare:

c) spații amenajate pentru gararea și parcare autovehiculelor populației din zona respectivă, situate la distanțe de minimum 5 m de ferestrele camerelor de locuit; în aceste spații este interzisă gararea autovehiculelor de mare tonaj, cum ar fi autovehiculele peste 3,5 tone, autobuzele, remorcile etc., precum și realizarea activităților de reparații și întreținere auto

Aceste reglementari sunt definitive și nu pot fi derogate prin Plan Urbanistic Zonal sau de Detaliu.

Anexa 4 din R.G.U.

Construcții de locuințe.

Pentru locuințe unifamiliale cu acces și lot propriu se vor asigura:

- acces carosabile pentru locatari;
- acces carosabil pentru colectarea deșeurilor menajere și pentru accesul mijloacelor de stingere a incendiilor;
- alei (semi)carosabile în interiorul zonelor parcelate, cu o lungime de maximum 25 m vor avea o lățime de minimum 3,5 m, iar pentru cele cu lungimi mai mari de 25 m vor fi prevăzute supralărgiri de depășire și suprafețe pentru manevre de întoarcere;
- în cazul unei parcelări pe două rânduri, accesul la parcelele din spate se vor realiza prin alei de deservire locală (fundături): cele cu o lungime de 30 m - o singură bandă de 3,5 m lățime; cele cu o lungime de maximum 100 m - minimum 2 benzi (total 7 m), cu trotuar cel puțin pe o latură și supralărgiri pentru manevre de întoarcere la capăt.

ARTICOLUL 10 - înălțimea construcțiilor

Glimboca

Înălțimea maximă a clădirilor la cornisa superioară sau la aticul ultimului nivel = **6,50 m**

Se admite, la construcțiile existente, un nivel mansardat înscris în volumul acoperișului, în suprafață de maxim 60% din aria construită (M) și de asemenea, se admite un nivel retras în suprafață de

ACTUALIZARE PLAN URBANISTIC GENERAL COMUNA GLIMBOCA, JUDEȚUL CARAȘ-SEVERIN REGULAMENTUL LOCAL DE URBANISM

maxim 60% din aria construită (R), cu condiția de a nu se depăși înălțimea maxim admisă la coamă, 8,00m.(P+1).

Se admit depășiri de 1-2 metri numai pentru alinierea la cornișa clădirilor învecinate în cazul regimului de construire înșiruit sau cuplat.

Se admite un nivel suplimentar la construcțiile de colț în cazul intersecțiilor în care cel puțin una dintre străzi este de categoria a II-a (drum județean).

Clădiri/corpuri existente

În zona de locuințe individuale, se păstrează înălțimile existente.

Clădiri/corpuri noi

Regimul de înălțime maxim admis este de două niveluri supraterane (parter + mansardă), (parter + etaj) sau (demisol + parter). Totalizat, regimul de înălțime nu poate depăși una dintre următoarele configurații: (S)+P+M, D+P, (S)+P+1, P+1+M (semnificațiile prescurtărilor: S - subsol, D - demisol, P - parter, M - mansardă).

Înălțimea maximă admisă a clădirilor, măsurată la cornișa superioară sau la aticul ultimului nivel, în punctul cel mai înalt, NU va depăși **8,00m**.

Înălțimea maximă admisă a clădirilor, măsurată la coama acoperișului, în punctul cel mai înalt, NU va depăși **10,00m**.

ARTICOLUL 11 - aspectul exterior

Clădirile noi sau modificările / reconstrucțiile de clădiri existente se vor integra în caracterul general al zonei și se vor armoniza cu clădirile învecinate ca arhitectură și finisaje.

Se interzice realizarea unor mansarde false. Garajele și anexele vizibile din circulațiile publice se vor armoniza ca finisaje și arhitectură cu clădirea principală;

Se interzice folosirea azbocimentului și a tablei strălucitoare de aluminiu pentru acoperirea clădirilor, garajelor și anexelor, sau folosirea culorilor stridente din gama roșu, galben sau albastru la finisajele exterioare.

Acoperișurile cu șarpantă vor avea forme simple, în două sau patru ape, cu pante egale și constante ce nu vor depăși 45°. Cornișele vor fi de tip urban. Raportul plin-gol va fi apropiat de cel predominant în zonă.

Materialele de finisaj vor fi cele specifice zonei - țiglă ceramică sau tablă lisă fălțuită pentru acoperișe înclinate, tencuieli pentru fațade, placaje din piatră sau tencuieli pentru socluri și alte elemente arhitecturale. Pentru tâmplării (uși și ferestre) se recomandă lemnul.

Culorile vor fi pastelate, deschise, apropiate de cele naturale, specifice. Se interzice folosirea culorilor saturate, stridente, închise la toate elementele construcției.

ARTICOLUL 12 - condiții de echipare tehnico-edilitară

Racordarea la rețelele tehnico+edilitare existente se va face în conformitate cu art.27 din RGU.

Toate clădirile noi vor fi dotate cu electricitate și instalații de apă - canal în sistem public sau individual, proiectate și executate în conformitate cu normele sanitare.

Toate clădirile de locuit din zona centrală vor fi în mod obligatoriu racordate la toate tipurile de rețele publice tehnico - edilitare existente cât și posibilitatea de racordare la viitoare rețele publice proiectate. Toate lucrările de infrastructură vor fi asistate de arheologi.

Rețelele electrice, de telefonizare și racordurile la clădiri cât și iluminatul public se vor face în subteran.

Aparatele de măsurare (contoare de apă, gaze, etc) nu se vor amplasa pe fațada spre stradă și nici în gangurile de acces. Pentru acestea se vor utiliza firide (construcție metalică) încastrată în zidărie. Cu ocazia modificărilor sau refacerilor de rețele sau lucrări de fațadă se vor înlătura toate elementele parazitare sau rețele inutile și suporturile lor.

Eliminarea antenelor individuale, atât cele folosite pentru stațiile de radio și televiziune cât și a antenelor parabolice pentru satelit și folosirea rețelilor C.A.TV.

ACTUALIZARE PLAN URBANISTIC GENERAL COMUNA GLIMBOCA, JUDEȚUL CARAȘ-SEVERIN REGULAMENTUL LOCAL DE URBANISM

Extinderile de rețele sau măririle de capacitate a rețelelor edilitare publice se realizează de către investitor sau beneficiar, parțial sau în întregime, după caz, în condițiile contractelor încheiate cu consiliul local. (Conform art. 28 din R.G.U.)

Se poate admite autorizarea executării construcțiilor cu echipare edilitara in sistem individual pentru locuințe individuale, numai în următoarele condiții:

- realizarea de soluții de echipare în sistem individual trebuie să respecte normele sanitare și de protecție a mediului;
- parcela minima pentru solutii de echipare edilitara in sistem individual sa fie de minim 2000mp, front minim la strada de 25,0m si are acces la un drum public modernizat

ARTICOLUL 13 - spații verzi și elemente de design urban

Spațiile libere vizibile din circulațiile publice vor fi tratate ca grădini de fațadă.

Spațiile neconstruite dintre constructie si aliniamentul parcelei vor fi plantate cu min. 60% din suprafata respectiva cu plantatii arboricole inalte sau medii.

Pentru fiecare arbore matur taiat în condițiile prezentului regulament se vor planta, preferabil în interiorul aceleiasi parcele, minimum trei arbori, din specia careia i-a Apartinut arborele taiat. Daca in interiorul parcelei respective nu se poate realiza acest lucru, atunci se poate gasi, de comun acord cu administratia publica, in intravilanul orasului, o alta suprafata pe care sa poate fi realizate plantatiile de compensare respective.

Pe fiecare parcela, spatiile verzi vor ocupa minim 30% din suprafata totala.

Eliminarea vegetatiei înalte mature este interzisa, cu exceptia situatiilor unde aceasta reprezinta un pericol iminent pentru siguranta persoanelor sau bunurilor.

Spatiile neconstruite si neocupate de accese si trotuare de garda vor fi inierbate si se vor armoniza cu mobilierul urban prevăzut, materialele folosite fiind de natură să nu contrasteze cu aspectul exterior general al zonei de locuit. Se vor folosi banci din lemn, însoțite în unele cazuri de pergole tot din lemn, fiind amplasate în imediata Apropiere a unui corp de iluminat public, atât în zonele urbane, cât și în zonele rurale.

ARTICOLUL 14 - împrejurimi.

Împrejuririle spre stradă vor avea înălțimea de maxim 2.00 metri din care un soclu opac de 0.60 și o parte transparentă dublată cu gard viu.

Gardurile spre limitele separative ale parcelelor vor fi opace cu înălțimi de maxim 2.50 metri.

SECȚIUNEA III - POSIBILITĂȚI MAXIME DE OCUPARE ȘI UTILIZARE A TERENURILOR

Clădiri/corpuri existente

În zona de locuințe (individuale, satele apartinătoare-cadru rural, individuale - cadrul urban constituit, locuințele colective mici și înalte) ale UAT Glimboca se păstrează indicatorii existenți

ARTICOLUL 15 - procentul maxim de ocupare al terenului

P.O.T. = PROCENTUL DE OCUPARE A TERENURILOR

Valorile indicilor urbanistici se aplică unei parcele, după formulele:

$$POT = Sc/Sp \times 100\%$$

Sc - este suprafața construită la sol a clădirii (corp principal și anexe cu funcțiuni complementare locuirii)

Sd - este suprafața desfășurată a clădirii (suma suprafețelor construite pe fiecare nivel, precum și a subsolurilor care au altă destinație decât cea de subsol tehnic sau cu rol pentru gararea autoturismelor)

Sp - este suprafața parcelei

P.O.T. trebuie să exprime limita maximă de suprafață ocupată la sol de constructii .

P.O.T. definește cât din suprafața unei parcele este permis să fie ocupată cu constructii , restul reprezentând spatii libere si plantate .

Proiectant General	S.C. RAUMPLAN DESIGN S.R.L. București			90 RLU prim.ver. 2019/11
Proiectant de Specialitate	S.C. RAUMPLAN DESIGN S.R.L., București			

ACTUALIZARE PLAN URBANISTIC GENERAL COMUNA GLIMBOCA, JUDEȚUL CARAȘ-SEVERIN REGULAMENTUL LOCAL DE URBANISM

Pentru subzonele functionale ce intra in componenta zonei **L** a comunei Glimboca se propun:

Clădiri/corpuri noi	
UTR Lc	P.O.T. max 60% Pentru alte funcțiuni (dotări) POT maxim va fi cel reglementat prin RGU sau norme specifice pentru programul arhitectural respectiv, fără a depăși POT maxim = 70%
UTR Li e / Li p	P.O.T. max (min.) 30 - 40% (max.)
pentru alte utilizări sau dotări POT maxim va fi cel reglementat prin RGU sau norme specific pentru programul arhitectural respectiv, fără a depăși	60% pentru parcele comune 75% pentru parcele de colț
Pentru imobile de locuit ce cuprind la parter alte funcțiuni	50%
	In cazul în care în cadrul unei parcele se organizează parcaje la sol, suprafața ocupată de acestea (locurile de staționare și spațiile de manevră) se va scădea din suprafața de referință pentru calculul POT
	Această reglementare se va aplica și în cazul extinderii clădirilor existente sau al adăugării de noi corpuri de clădire, calculul făcându-se în mod obligatoriu pe întreaga parcelă, în înțeles urbanistic.

ARTICOLUL 16 - coeficientul maxim de utilizare al terenului C.U.T. = COEFICIENTUL DE UTILIZARE AL TERENURILOR

CUT = Sd/Sp unde:

S_c - este suprafața construită la sol a clădirii (corp principal și anexe cu funcțiuni complementare locuirii)

S_d - este suprafața desfășurată a clădirii (suma suprafețelor construite pe fiecare nivel, precum și a subsolurilor care au altă destinație decât cea de subsol tehnic sau cu rol pentru gararea autoturismelor)

S_p - este suprafața parcelei

Clădiri/corpuri noi	
UTR Lc	C.U.T. max (min.) 1,10 – 1,50% (max.)
UTR Li e / Li p	C.U.T. max (min.) 0,40 – 0,60 (max.)
	Aceasta reglementare se va aplica și în cazul extinderii, mansardarii, supraetajarii clădirilor existente sau al adăugării de noi corpuri de clădire, calculul făcându-se în mod obligatoriu pe întreaga parcelă, în înțeles urbanistic. În cazul mansardarilor, suprafața nivelului (SN) mansardei va reprezenta maximum 60% din suprafața nivelului curent (se va lua în calcul numai porțiunea cu h liber = 1,40 m).
pentru alte utilizări sau dotări POT maxim va fi cel reglementat prin RGU sau norme specific pentru programul arhitectural respectiv, fără a depăși	1,20 pentru parcele comune 1,50 pentru parcele de colț
Pentru imobile de locuit ce cuprind la parter alte funcțiuni	1,10

ZONĂ ACTIVITĂȚI MIXTE

M

DEFINIREA CARACTERULUI ZONEI

Zona de activități mixte ale comunei Glimboca se constituie din trei tipuri majore de subzone diferite după:

- ❖ natura tesutului urban: constituit (stabil), in curs de constituire, sau neconstituit (care necesita structurare și restructurare)
- ❖ natura functiunilor predominante si functiunea corelata
- ❖ natura fondului construit existent (necesitatea restructurarii lui pentru dezvoltari urbane viitoare)

Astfel, zona mixta in ansamblul ei, formeaza un sistem flexibil ingloband diferitele funcțiuni de interes general și public, formând linearități cu caracter comercial și de servicii de-a lungul arterelor principale din zona adiacenta DN a comunei Glimboca. Totodată, zona mixtă prelungește zona centrală și principalele nuclee ale cadrului construit, conturează mai puternic punctele de concentrare a locuitorilor și completează sistemul policentric compus din nucleul central si nucleele de activități secundare dispersate.

Tipurile de functiuni asociate zonei mixte sunt: instituii, servicii și echipamente publice, servicii de interes general (servicii manageriale, tehnice, profesionale, sociale, colective și personale, comerț, hoteluri, restaurante, recreere), mici activități productive manufacturiere, activități productive de dimensiuni medii nepoluante (servicii destinate zonelor industriale tradiționale din orașul Glimboca), activități conexe unităților de producție locale (depozitare, sortare produse, distribuție), servicii turistice asociate posibilității dezvoltării resurselor locale și locuințe.

Zona mixtă din afara perimetrului constituit al comunei Glimboca contine intr-o mare masura un fond construit asociat locuirii (pe parcela) si permite mai usor sau chiar incurajeaza conversia locuințelor în alte funcțiuni, atunci cand parcelarul este unul constituit, dar și neconstituit.

RECOMANDĂRI CU CARACTER GENERAL

Cand parcelarul suport al acestor zone (urbane) mixte este unul de factura agricola, slab constituit din punct de vedere urbanistic, mixtitatea este asociata preponderent functiunilor de tipul serviciilor, comerțului, activitatilor productive nepoluante si locuirii, dar conformarea spatial- volumetrica si functionala detaliata a acestor subzone se va putea stabili cu exactitate doar in baza unui Plan Urbanistic Zonal.

De asemenea, se instituie obligativitatea intocmirii unui Plan Urbanistic Zonal pentru situatia in care zona mixta este una care se va dezvolta pe baza unui fond construit provenit din perioada industrializarii, actualmente dezafectat sau in curs de dezafectare, deficitar sub aspectul echiparii, materialelor, confortului general oferit utilizatorilor si care, ca atare, necesita in mod urgent restructurare, reconversie functionala si re-inserarea in tesutul urban al comunei Glimboca.

Aceste Planuri Urbanistice Zonale pentru noile dezvoltari de zone cu pronuntat caracter mixt in locatii centrale sau periferice, vor fi intocmite in acord cu legislatia in vigoare si vor preciza:

- modul de asigurare a acceselor carosabile și pietonale către și in interiorul zonei,
- modul de relationare cu vecinatatile
- interventiile asupra fondului construit (existent/propus/remodelat, etc)
- zonificarea functionala interna, tipul de locuire (individuala, colectiva)

Proiectant General	S.C. RAUMPLAN DESIGN S.R.L. București			92 RLU prim.ver. 2019/11
Proiectant de Specialitate	S.C. RAUMPLAN DESIGN S.R.L., București			

ACTUALIZARE PLAN URBANISTIC GENERAL COMUNA GLIMBOCA, JUDEȚUL CARAȘ-SEVERIN REGULAMENTUL LOCAL DE URBANISM

- modul de asigurare a coerenței și calității imaginii urbane
- ponderea, localizarea și conformarea spațială a vegetației

În situațiile în care nu este necesară elaborarea PUZ, autorizarea lucrărilor de modificare a indicilor urbanistici existenți la nivel de parcelă sau înălțimii existente a clădirilor se va face în mod obligatoriu pe baza unui Plan urbanistic de Detaliu, Aprobat conform legii.

Acesta va asigura condițiile de amplasare, dimensionare, conformare și servirea edilitară a obiectivului, precizând următoarele aspecte:

- a. asigurarea accesibilității și racordarea la rețelele edilitare;
- b. permisivități și constrângeri urbanistice privind volumele construite și amenajările;
- c. relațiile funcționale și estetice cu vecinătatea;
- d. compatibilitatea funcțiilor și conformarea construcțiilor, amenajărilor și plantațiilor;
- e. regimul juridic și circulația terenurilor și construcțiilor.

Componenta zonei mixte este următoarea:

UTR	subzonă	definire
UTR corespunzătoare unui țesut urban constituit sau slab constituit sau, corespunzătoare unor zone rurale, slab constituite sau neconstituite sau, aflat în cadrul unei zone protejate	M1	zonă instituții, servicii de interes general și echipamente publice, activități productive mici, nepoluante, având funcțiunea dominantă locuirea individuală
	M2	zonă de activități productive nepoluante, servicii, depozitare și distribuție
	M3	zonă activități turistice – case de vacanță, pensiune, hostel, cabană
	M4	zonă activități conexe industriei locale – unități productive nepoluante, prestări servicii, depozitare, cu procent mare de spații verzi amenajate

SECȚIUNEA I - UTILIZARE FUNCȚIONALĂ

ARTICOLUL 1 - utilizări permise

M1 - zonă instituții, servicii de interes general și echipamente publice, activități productive mici, nepoluante, având funcțiunea dominantă locuirea individuală

Structură funcțională mixtă incluzând locuire individuală, activități administrative, de administrarea afacerilor, financiar-bancare, comerciale (terțiare), culturale, de învățământ, de sănătate cu caracter ambulatoriu, de turism etc.

Spațiile de locuit (apartamente) vor putea fi amplasate doar la etajele imobilelor (E+M).

La imobilele noi, parterele spre spațiile publice vor avea în mod obligatoriu funcțiuni de interes pentru public.

- locuințe individuale cu maxim P+M, P+1 niveluri în regim de construire discontinuu (construcții cuplate sau izolate pe parcelă)
- instituții, servicii și echipamente publice
- servicii profesionale, servicii sociale și comunitare
- sedii ale unor organizații politice, profesionale etc.;
- lăcașuri de cult; spații de cultură, expoziții, ateliere artistice
- comerț cu amănuntul;
- activități manufacturiere;

M2 - zonă de activități productive nepoluante, servicii, depozitare și distribuție

- distribuția și transportul bunurilor, logistica activităților agricole și industriale
- depozitarea bunurilor și materialelor
- management și cercetare industrială
- servicii conexe, cercetare - dezvoltare, formare profesională

ACTUALIZARE PLAN URBANISTIC GENERAL COMUNA GLIMBOCA, JUDEȚUL CARAȘ-SEVERIN REGULAMENTUL LOCAL DE URBANISM

- expoziție, show-room
- facilități pentru angajați și clienți
- comerț, alimentație publică și servicii personal
- locuințe de serviciu pentru personalul care asigură permanența sau securitatea unităților
- spații pentru sport, agrement, relaxare, intretinere corporala pentru salariați
- amenajari peisagistice

M3 - zonă activități turistice - case de vacanță, pensiune, hostel, cabană

- hoteluri, pensiuni, zona de campare
- bază de tratament, SPA, clinică
- restaurante, baruri, cofetării, cafenele etc.
- bază de agrement
- sport și recreere în spații acoperite
- spații libere pietonale
- spații plantate

M4 - zonă activități conexe industriei locale - unități productive nepoluante, prestări servicii, depozitare, cu procent mare de spații verzi amenajate

- depozitare (mic-gros/en-gros) pentru aprovizionare la domiciliu si pentru aprovizionarea comertului cu amanuntul la nivel local și suprateritorial;
- parcaje la sol, intretinere autovehicole mici și de transport marfă;
- depozitare, anexe și activități ce deserveșc zona de activități învecinată;
- sedii ale unor firme, reprezentanțe și show-room-uri;
- spații plantate în proporție de 60%.

ARTICOLUL 2 - utilizări permise cu condiții

În zonele existente se admite conversia locuințelor în alte funcțiuni, cu condiția menținerii ponderii locuințelor în proporție de minim 30 % din ADC- la nivel de parcela.

Se recomanda ca fatadele orientate spre spatiul public al strazilor principale, pietelor sau scuarurilor sa contin la parter functiuni de interes public cu acces direct.

Se recomandă ca activitățile în care accesul publicului nu este liber să nu reprezinte mai mult de 30% din lungimea străzii incluse în zona mixtă și să nu formeze segmente de astfel de fronturi mai lungi de 40 metri.

Se interzice localizarea restaurantelor care comercializează băuturi alcoolice la o distanță mai mică de 100 metri de servicii și echipamente publice și de biserici.


ARTICOLUL 3 - utilizări interzise (interdicții definitive, permanente)

Se interzic orice alte utilizări înafara celor mentionate la art.1.

Se interzic următoarele utilizări:

- activități productive poluante, cu risc tehnologic sau incomode prin traficul generat
- construcții provizorii de orice natură
- dispunerea de panouri de afișaj pe plinurile fațadelor
- stații de întreținere auto cu o capacitate de peste 5 mașini
- curățătorii chimice
- depozități de materiale refoșibile
- platforme de precolectare a deșeurilor urbane
- depozitarea pentru vânzare a unor cantități mari de substanțe inflamabile sau toxice
- activități care utilizează pentru depozitare și producție terenul vizibil din circulațiile publice sau din instituțiile publice
- lucrări de terasament de natură să afecteze amenajările din spațiile publice și construcțiile de pe parcelele adiacente
- orice lucrări de terasament care pot să provoace scurgerea Apelor pe parcelele vecine sau care împiedică evacuarea și colectarea Apelor meteorice.

Aceste reglementari sunt definitive si nu pot fi derogate prin Plan Urbanistic Zonal sau de Detaliu.

Proiectant General	S.C. RAUPLAN DESIGN S.R.L. București		94 RLU prim.ver. 2019/11
Proiectant de Specialitate	S.C. RAUPLAN DESIGN S.R.L., București		

SECȚIUNEA II - CONDIȚII DE AMPLASARE, ECHIPARE ȘI CONFORMARE A CLĂDIRILOR

ARTICOLUL 4 - caracteristici ale parcelelor (suprafață, formă, dimensiuni)

Se consideră construibile parcelele care îndeplinesc următoarele condiții cumulate:

- adâncimea parcelei să fie mai mare sau cel puțin egală cu lățimea acesteia.
- dimensiuni minime ale parcelelor:
-

Regim de construire	Dimensiune minimă M1		Dimensiune minimă M2		Dimensiune minimă M3, M4	
	Front m.	Suprafața mp.	Front m.	Suprafața mp.	Front m.	Suprafața mp.
	12,00	300	18	1000	24	1000

ARTICOLUL 5 - amplasarea clădirilor față de aliniament

Aliniament este definitia dată , în acest caz , liniei de demarcatie între terenul aparținând domeniului public si celui privat .

În cazul străzilor cu fronturi continue sau discontinue retrase față de aliniament, precum si pentru noile insertii, se va respecta o retragere de minim **10.00 metri**.

Pentru zonele existente, se va respecta retragerea fata de aliniament impusa de regula strazii respective. Pentru strazile care sunt indicate in plansa de Reglementari aferenta prezentului RLU ca avand un spatiu verde de protectie adiacent, acesta va trebui respectat, in functie de profilul strazii respective, dar va avea o latime nu mai mica de **2.0m**

La intersecția dintre străzi aliniamentul va fi racordat printr-o linie perpendiculară pe bisectoarea unghiului dintre străzi având o lungime de minim **12.00 metri** pe străzi de categoria I, a II-a și de **6.00 metri** pe străzi de categoria a III-a.

În subzona M1, în cazul în care clădirile de pe parcelele adiacente prezintă calcane este obligatorie alipirea la acestea.

ARTICOLUL 6 - amplasarea clădirilor în interiorul parcelei

Amplasarea construcțiilor față de limitele laterale ale parcelei

Amplasarea construcțiilor față de limita posterioara a parcelei

Retragerea față de limitele laterale vor fi de minim **1/2** din înălțimea la cornișe, dar nu mai puțin de **5.00 metri**, retragerea față de limitele posterioare va fi de minim **1/2** din înălțimea la cornișe, dar nu mai puțin de **6.00 metri**.

Amplasarea unei construcții principale în spatele unei alte construcții

Clădirile se vor alipi de calcanele clădirilor învecinate dispuse pe limitele laterale ale parcelelor până la o distanță de maxim **20.00 metri** de la aliniament.

Se interzice construirea pe limita parcelei dacă aceasta constituie linia de separație dintre zona mixtă și zona rezidențială, o funcțiune publică sau o biserică, cazuri în care se admite realizarea noilor clădiri numai cu o retragere față de limitele laterale ale parcelei egală cu jumătate din înălțimea la cornișe, dar nu mai puțin de **5.00 metri**.

În cazul clădirilor comerciale și de producție se admite regimul compact de construire cu condiția respectării celorlalte prevederi ale regulamentului.

ARTICOLUL 7 - amplasarea clădirilor unele față de altele pe aceeași parcelă

Distanțele minime dintre clădirile de pe aceeași parcelă trebuie să asigure :

- întreținerea clădirilor ;
- accesul mijloacelor de stingerea incendiilor ;
- accesul mijloacelor de salvare în caz de alte calamități ;
- iluminarea naturală ;
- însorirea ;

ACTUALIZARE PLAN URBANISTIC GENERAL COMUNA GLIMBOCA, JUDEȚUL CARAȘ-SEVERIN REGULAMENTUL LOCAL DE URBANISM

- securitatea ;
- salubritatea , etc .

Clădirile vor respecta între ele distanțe egale cu jumătate din înălțimea celei mai înalte; distanța se poate reduce la jumătate din înălțime, dar nu mai puțin de **6.00** metri, numai în cazul în care fațadele prezintă calcane sau ferestre care nu asigură luminarea unor încăperi fie de locuit, fie pentru alte activități permanente care necesită lumină naturală.

De regulă , pentru toate construcțiile se impun distante minime față de limitele laterale sau posterioare ale parcelei egale cu jumătate din înălțimea la cornisă a clădirii , dar nu mai puțin de 3 m., existând și excepții în cazul:

- cladirile publice se vor amplasa in regim izolat, cladirile care adapostesc restul functiunilor se recomanda sa fie realizate predominant in regim continuu sau discontinuu;
- se recomanda ca parapetul ferestrelor cladirilor cu activitati productive de pe fatadele orientate spre parcelele laterale care prezinta ferestrele unor locuinte situate la mai puțin de 10.0 metri sa aiba parApetul ferestrelor la minim 1.90 metri de la pardoseala incAperilor;
- cladirilor comerciale si de productie se admite regimul compact de construire cu conditia respectarii celorlalte prevederi ale regulamentului.

ARTICOLUL 8 - accese carosabile și pietonale

Orice parcela este construibilă numai dacă are asigurat un acces carosabil de minim **4.0** metri lățime dintr-o circulație publică în mod direct sau prin drept de trecere legal obținut prin una din proprietățile învecinate.

Accese carosabile

Autorizarea executării construcțiilor este permisă numai dacă există posibilități de acces la drumurile publice, direct sau prin servitute, conform destinației construcției. Caracteristicile acceselor la drumurile publice trebuie să permită intervenția mijloacelor de stingere a incendiilor (conform Art. 25 și Anexa 4 din R.G.U.).

Toate parcelele vor avea obligatoriu un acces auto în parcelă, având o lățime minimă de 3 m.

Accesele trebuie să îndeplinească mai multe conditii , conform R.G.U., anexa 4 și în special în cazul în care parcela se află la drumul național, județean sau comunal:

- să fie cât mai îndepărtate de intersectii ;
- să se facă prin drumuri locale , în cazul unor artere cu circulatie intensă ;
- în cazul loturilor situate în intersectii să fie permis din strada mai puțin circulată , etc

Conform Anexei 4 la R.G.U. stabilirea numărului admis de accese din străzile de categoria I și a II-a, ca și localizarea acestora se vor face astfel încât să nu afecteze fluența circulației.

Anexa 4 din R.G.U.

Construcții comerciale.

Pentru construcțiile comerciale se vor asigura accese carosabile separate pentru consumatori, personal și aprovizionare.

În funcție de destinația și capacitatea construcției vor fi prevăzute:

- alei carosabile și parcaje în interiorul amplasamentului;
- platforme de depozitare și accese mașini și utilaje speciale separate de aleile carosabile destinate consumatorilor.


Construcții și amenajări sportive.

Pentru toate categoriile de construcții și amenajări sportive se vor asigura accese carosabile separate pentru public, sportivi și personalul tehnic de întreținere.

În interiorul amplasamentului vor fi asigurate:

- circulația carosabilă separată de cea pietonală;
- alei carosabile de descongestionare care se vor dimensiona în funcție de capacitatea sălii sau a stadionului, dar nu mai puțin de 7 m lățime;
- alei carosabile de circulație curentă de minimum 3,5 m lățime;
- alei carosabile de serviciu și întreținere de minimum 6 m lățime.

Construcții și amenajări de agrement.

Proiectant General	S.C. RAUPLAN DESIGN S.R.L. București		96 RLU prim.ver. 2019/11
Proiectant de Specialitate	S.C. RAUPLAN DESIGN S.R.L., București		

ACTUALIZARE PLAN URBANISTIC GENERAL COMUNA GLIMBOCA, JUDEȚUL CARAȘ-SEVERIN REGULAMENTUL LOCAL DE URBANISM

Pentru toate categoriile de construcții și amenajări de agrement se va asigura accesul carosabil separat pentru public de accesul se serviciu și de întreținere.

Construcții de turism.

Pentru construcțiile de turism vor fi prevăzute accese carosabile separate pentru utilizatori, personal și acces tehnic de întreținere.

Aleile semicarosabile din interiorul amplasamentelor, cu o lungime de maximum 25 m, vor avea o lățime minimă de 3,5 m, iar cele cu lungimi mai mari de 25 m vor fi prevăzute cu supralărgiri de depășire și suprafețe pentru manevre de întoarcere.

Numărul acceselor și conformarea lor se vor face în funcție de categoria și capacitatea obiectivului turistic.

Accese pietonale

Autorizarea executării construcțiilor și a amenajărilor de orice fel este permisă numai dacă se asigură accese pietonale, potrivit importanței și destinației construcției.

În sensul Art. 26 din R.G.U, prin accese pietonale se înțelege căile de acces pentru pietoni, dintr-un drum public, care pot fi: trotuare, străzi pietonale, piețe pietonale, precum și orice cale de acces public pe terenuri proprietate publică sau, după caz, pe terenuri proprietate privată grevate de servitutea de trecere publică, potrivit legii sau obiceiului.

În cadrul subzonelor funcționale mixte, se va urmări crearea a numeroase legături pietonale între locuințele învecinate, activitățile mixte propuse și obiectivele publice din zona de instituții, servicii, dotări și echipamente publice ale comunei Glimboca.

Îmbrăcămintea căilor de circulație pietonală se va executa din materiale naturale (pavaje din piatră cioplită de râu, calupuri de granit de diferite culori, elemente lineare sau de suprafață, cărămidă) cu forme geometrice simple al căror colorit va pune în valoare linearitatea căii.

ARTICOLUL 9 - parcaje și staționarea autovehiculelor

Staționarea vehiculelor se admite numai în interiorul parcelei, deci în afara circulațiilor publice.

Necesarul de parcaje va fi dimensionat conform Anexei nr. 5 din RGU. În situațiile care prevad funcțiuni diferite în interiorul aceleiasi parcele, necesarul de parcaje va fi dimensionat prin însumarea parcajelor necesare funcțiunilor în parte.

Este interzisă amplasarea parcajelor la sol la o distanță mai mică decât 5,00m. fata de ferestrele locuințelor, cf.Ordinului 119/2014, Art. 4.

ART. 4

La stabilirea amplasamentelor clădirilor de locuit se vor preciza și amplasamentele următoarelor dotări tehnico-edilitare:

c) spații amenajate pentru gararea și parcarea autovehiculelor populației din zona respectivă, situate la distanțe de minimum 5 m de ferestrele camerelor de locuit; în aceste spații este interzisă gararea autovehiculelor de mare tonaj, cum ar fi autovehiculele peste 3,5 tone, autobuzele, remorcile etc., precum și realizarea activităților de reparații și întreținere auto .

Construcții comerciale.

Pentru construcțiile comerciale vor fi prevăzute locuri de parcare pentru clienți, după cum urmează:

- un loc de parcare la 200 m² suprafață desfășurată a construcției pentru unități de până la 400 m²;
- un loc de parcare la 100 m² suprafață desfășurată a construcției pentru unități de 400-600 m²;
- un loc de parcare la 50 m² suprafață desfășurată a construcției pentru complexuri comerciale de 600-2 000 m²;
- un loc de parcare la 40 m² suprafață desfășurată a construcției pentru complexuri comerciale de peste 2 000 m².

Pentru restaurante va fi prevăzut câte un loc de parcare la 5-10 locuri la masă.

La acestea se vor adăuga spațiile de parcare sau garare a vehiculelor proprii, care pot fi amplasate independent de parcajele clienților.

Construcții de turism.

Pentru toate categoriile de construcții de turism vor fi prevăzute locuri de parcare, în funcție de tipul de clădire și de categoria de confort, 1-4 locuri de parcare la 10 locuri de cazare.

Pentru moteluri se vor asigura 4-10 locuri de parcare la 10 locuri de cazare.

ARTICOLUL 10 - înălțimea construcțiilor

La stabilirea înălțimii construcțiilor se va avea în vedere:

- protejarea și punerea în valoare a fondului construit existent, cu respectarea regulilor de compoziție arhitectural - urbanistică a zonei;
- respectarea normativelor legate de asigurarea însoririi construcțiilor (conform Ordinului nr. 119/2014 pentru Aprobarea Normelor de igienă și recomandărilor privind modul de viață al populației, etc.) pentru a nu aduce prejudicii clădirilor învecinate sub aspectul însoririi acestora.

Nici o clădire nu va depăși 2 niveluri peste parter în subzonele M (mixte) - Etaj si/sau Mansarda. Se permite depășirea cu un singur nivel pentru construcțiile noi acolo unde se justifică acest lucru și prin aprobarea unei documentații PUZ, numai după eliberarea avizului de oportunitate de către Consiliul Județean.

Clădirile noi trebuie să se integreze în volumetria generală - să se păstreze înălțimea la cornișe cât și la coama acoperișurilor. Diferențele admise sunt: 0,50 m mai jos sau sus la cornișe și cu 1,00 m mai jos sau mai sus la acoperiș.

În zona mixta M4, cadrul urban constituit, se păstrează și se respecta înălțimile existente. Înălțimea maximă admisibilă pentru construcții noi - se admit și construcții cu înălțime la coama (tip hala) care însă nu vor depăși 9,00m.

ARTICOLUL 11 - aspectul exterior

Datorită caracterului de noutate adus la nivelul structurii cadrului construit al comunei Glimboca prin inserarea unor funcțiuni mixte, arhitectura clădirilor va fi una contemporană și va ține cont de particularitățile sitului, de caracterul general al zonei și de arhitectura clădirilor din vecinătate cu care se află în relații de co-vizibilitate.

ARTICOLUL 12 - condiții de echipare tehnico-edilitară

Racordarea la rețelele tehnico-edilitare existente se va face în conformitate cu art.27 din RGU.

Toate clădirile noi vor fi dotate cu electricitate și instalații de apă - canal în sistem public sau individual, proiectate și executate în conformitate cu normele sanitare.

Toate clădirile de locuit din zona mixta vor fi în mod obligatoriu racordate la toate tipurile de rețele publice tehnico - edilitare existente cât și posibilitatea de racordare la viitoarele rețele publice proiectate. Toate lucrările de infrastructură vor fi asistate de arheologi.

Rețelele electrice, de telefonizare și racordurile la clădiri cât și iluminatul public se vor face în subteran.

Aparatele de măsurare (contoare de Apă, gaze, etc) nu se vor amplasa pe fațada spre stradă și nici în gangurile de acces. Pentru acestea se vor utiliza firide (construcție metalică) încastată în zidărie. Cu ocazia modificărilor sau refacerilor de rețele sau lucrări de fațadă se vor înlătura toate elementele parazitare sau rețele inutile și suporturile lor.

Eliminarea antenelor individuale, atât cele folosite pentru stațiile de radio și televiziune cât și a antenelor parabolice pentru satelit și folosirea rețelelor C.A.TV.

Extinderile de rețele sau măririle de capacitate a rețelelor edilitare publice se realizează de către investitor sau beneficiar, parțial sau în întregime, după caz, în condițiile contractelor încheiate cu consiliul local. (Conform art. 28 din R.G.U.)

Se poate admite autorizarea executării construcțiilor cu echipare edilitară în sistem individual pentru locuințe individuale, numai în următoarele condiții:

- realizarea de soluții de echipare în sistem individual trebuie să respecte normele sanitare și de protecție a mediului;
- parcela minimă pentru soluții de echipare edilitară în sistem individual să fie de minim 2000mp, front minim la strada de 25,0m și are acces la un drum public modernizat
- beneficiarul se obligă să racordeze construcția, potrivit regulilor impuse de consiliul local, la rețeaua centralizată publică, atunci când aceasta se va realiza.

Proiectant General	S.C. RAUMPLAN DESIGN S.R.L. București			98 RLU prim.ver. 2019/11
Proiectant de Specialitate	S.C. RAUMPLAN DESIGN S.R.L., București			

ARTICOLUL 13 - spații verzi și elemente de design urban

Spațiile libere vizibile din circulațiile publice vor fi tratate ca grădini de fațadă.

Spațiile neconstruite dintre construcție și aliniamentul parcelei vor fi plantate cu min. 60% din suprafața respectivă cu plantații arboricole înalte sau medii.

Pentru fiecare arbore matur tăiat în condițiile prezentului regulament se vor planta, preferabil în interiorul aceleiași parcele, minimum trei arbori, din specia careia i-a aparținut arborele tăiat. Dacă în interiorul parcelei respective nu se poate realiza acest lucru, atunci se poate găsi, de comun acord cu administrația publică, în intravilanul comunei, o altă suprafață pe care să poate fi realizate plantațiile de compensare respective.

Pe fiecare parcelă, spațiile verzi vor ocupa minim 30% din suprafața totală.

Eliminarea vegetației înalte mature este interzisă, cu excepția situațiilor unde aceasta reprezintă un pericol iminent pentru siguranța persoanelor sau bunurilor.

Mobilierul urban va fi integrat la nivelul străzii și va asigura coerența pe arterele principale pe baza unor studii și avize suplimentare.

ARTICOLUL 14 - împrejurimi.

Se recomandă utilizarea către aliniamentul parcelei a unor garduri transparente de 2,00 metri înălțime din care 0,60 metri soclu opac, dublate de gard viu. Gardurile de pe limitele laterale și posterioare vor fi opace și vor avea înălțimea de minim 2,20 metri.

Spațiile comerciale și alte servicii retrase de la aliniament pot fi lipsite de gard, pot fi separate cu borduri sau cu garduri vii și pot fi utilizate ca terase pentru restaurante, cafenele etc.

SECȚIUNEA III - POSIBILITĂȚI MAXIME DE OCUPARE ȘI UTILIZARE A TERENURILOR

ARTICOLUL 15 - procentul maxim de ocupare al terenului

P.O.T. = PROCENTUL DE OCUPARE A TERENURILOR

$$POT = Sc/Sp \times 100\%$$

Pentru subzonele funcționale ce intră în componența zonei M a comunei Glimboca se propun:

UTR	P.O.T. max
M1, M3	70%
UTR	P.O.T. max
M2, M4	60%

ARTICOLUL 16 - coeficientul maxim de utilizare al terenului

C.U.T. = COEFICIENTUL DE UTILIZARE AL TERENURILOR

$$CUT = Sd/Sp$$

UTR	C.U.T. max
M1, M3	0,60
UTR	C.U.T. max
M2, M4	0,90

ZONA SPAȚIILOR VERZI

V

DEFINIREA CARACTERULUI ZONEI

Zona cuprinde ansamblul spațiilor plantate publice cu acces nelimitat sau specializate de interes local și suprateritorial (la nivel de zonă periurbană), spații pentru sport și agrement cu acces limitat, spații plantate de protecție și păduri din extravilan. Definirea acestei zone s-a făcut tinand cont de:

- necesitatea prezervării spațiilor plantate existente
- necesitatea întăririi protecției spațiilor plantate de tip gradina, parc urban amenajate și incluse în perimetre de protecție alături de instituții publice
- necesitatea creării unui sistem plantat coerent organizat, în relație directă cu înzestrarea naturală a orașului, cu topografia acestuia și cu caracterul zonelor construite
- necesitatea protecției și valorificării zonelor limitrofe cursurilor de apă de pe teritoriul UAT Glimboca
- necesitatea creșterii atractivității pentru publicul larg a zonelor plantate de tip gradina, parc și a celor destinate sportului și agrementului

RECOMANDĂRI CU CARACTER GENERAL

Amenajarea sau reamenajarea spațiilor verzi existente se vor face pe baza unor proiecte tehnice de specialitate peisagistică.

Amenajarea și organizarea spațiilor verzi noi se vor face pe baza unor documentații de tip PUD sau PUZ Aprobate conform legii, urmate de proiecte tehnice de specialitate peisagistică.

Amplasarea de funcțiuni de loisir public, cf. Anexei 1 la prezentul regulament, în spații publice existente, se va face pe baza unor documentații de tip PUZ sau PUD, Aprobate conform legii.

Componenta zonei de spații plantate este următoarea:

UTR	UTR subzonă	definire
UTR corespunzătoare unui țesut urban constituit sau slab constituit	V.a	Parcuri și grădini amenajate
UTR corespunzătoare unor zone rurale, slab constituite sau neconstituite	V.s	Spații plantate amenajate, terenuri de sport, construcții și instalații pentru agrement, baze de agrement, parcuri de distracție, complexe și baze sportive
UTR corespunzătoare unui țesut urban constituit sau slab constituit	V.p	Spații verzi liniare, coridoare verzi
UTR corespunzătoare unor zone rurale, slab constituite sau neconstituite		perdele de protecție față de circulații majore, în special în zonele de locuințe, plantații de protecție la limita dintre zone industriale, agrozootehnice și agro-industriale și zonele mixte sau de locuințe individuale, plantații aferente zonelor de protecție sanitară
UTR corespunzătoare unor zone rurale, slab constituite sau neconstituite		

SECȚIUNEA I - UTILIZARE FUNȚIONALĂ

ARTICOLUL 1 - utilizări permise

V.a - sunt admise numai funcțiunile de spațiu plantat public constând în :

- ◆ spații plantate;
- ◆ circulații pietonale din care unele ocazional carosabile pentru întreținerea spațiilor plantate și accesul la activitățile permise;
- ◆ mobilier urban, amenajări pentru sport, joc și odihnă;
- ◆ construcții pentru expoziții, activități culturale (spații pentru spectacole și biblioteci în aer liber, pavilioane cu utilizare flexibilă sau cu diferite tematici), activități sportive, alimentație publică și comerț;
- ◆ amenajări specifice parcurilor,grădinilor publice, scuarurilor (alei pietonale, obiecte de mobilier urban, fântâni arteziane, oglinzi de apă amenajate, pergole, obiecte decorative, locuri de joacă pentru copii,etc.)
- ◆ adăposturi, grupuri sanitare, spații pentru administrare și întreținere;
- ◆ parcaje.

V.s - sunt admise amenajări pentru practicarea sportului în spații descoperite și acoperite, anexele necesare și alte activități legate direct de activitatea sportivă.

V.p - sunt admise pentru spațiile verzi de aliniament stradal: plantații,obiecte de mobilier urban (stâlpi de iluminat,semnalizatoare auto, suporturi biciclete, bănci,suporturi reclame) .

V.p - sunt admise pentru spațiile verzi de aliniament stradal

ARTICOLUL 2 - utilizări permise cu condiții

V.a - zonă parc

1. clădirile și amenajările pentru diferite activități din parcurile și grădinile publice se admit cu condiția de a nu avea separări fizice care să impună interdicția liberei circulații.

V.s - zonă agrement, complexe și baze sportive

1. se admit constructii sau instalatii temporare pentru evenimente si manifestari cu caracter cultural, sportiv sau de divertisment, cu conditia de a nu afecta calitatea si integritatea spatiilor verzi si a plantatiilor si de a fi integral demontabile. Dupa dezafectarea constructiilor temporare, spatiile libere vor fi readuse la starea initiala. Constructiile si instalatiile temporare se vor demonta si indeparta în termen de maxim 3 zile de la încheierea evenimentelor sau manifestarilor pentru care au fost autorizate.

V.p - zonă perdele de protecție

1. funcțiunile de loisir admise trebuie sa permita accesul public nelimitat si nu trebuie sa depaseasa 10% din suprafata intregului UTR

ARTICOLUL 3 - utilizări interzise (interdicții definitive,permanente)


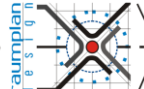

1. este interzisă amplasarea de obiective și desfășurarea de activități cu efecte dăunătoare asupra vegetației și amenajărilor în perimetrul de protecție
2. se interzice localizarea tonetelor și tarabelor prin decuparea abuzivă a spațiilor plantate adiacente trotuarelor, atât în interior, cât și pe conturul exterior al spațiilor verzi
3. se interzic orice amenajări care să atragă locuitorii în spațiile de protecție față de infrastructura tehnică reprezentată de circulații majore și de rețele de transport a energiei electrice, petrolului și gazelor.

ORDIN nr. 119 din 4 februarie 2014

pentru aprobarea Normelor de igienă și sănătate publică privind mediul de viață al populației

NORME din 4 februarie 2014 de igienă și sănătate publică privind mediul de viață al populației

EMITENT: **Ministerul Sănătății**

Proiectant General	S.C. RAUMPLAN DESIGN S.R.L. București			
Proiectant de Specialitate	S.C. RAUMPLAN DESIGN S.R.L., București			

ACTUALIZARE PLAN URBANISTIC GENERAL COMUNA GLIMBOCA, JUDEȚUL CARAȘ-SEVERIN REGULAMENTUL LOCAL DE URBANISM

PUBLICAT ÎN: Monitorul Oficial nr. 127 din 21 februarie 2014

Data intrării în vigoare: 21 Februarie 2014

Forma consolidată valabilă la data de 05 Iulie 2020

Prezenta formă consolidată este valabilă începând cu data de 31 Octombrie 2018 până la 05 Iulie 2020

ART. 7

Zonele necesare odihnei și recreerii se amplasează în locuri care prezintă cele mai avantajoase elemente naturale, cum sunt: păduri, suprafețe de apă, relief variat și altele. **În zonele de odihnă și recreere se interzice amplasarea:**

- obiectivelor industriale care, prin activitatea lor, produc zgomot, vibrații sau impurifică apa, aerul, solul;
- unităților zootehnice;
- unităților de transporturi;
- stațiilor de epurare a apelor uzate și a depozitelor de deșeuri solide;
- arterelor de circulație cu trafic rutier intens.

ART. 8

În cadrul amenajării și dotării zonelor destinate odihnei și recreerii trebuie să se asigure:

- instalații de alimentare cu apă potabilă;
- W.C.-uri publice și locuri pentru colectarea selectivă a deșeurilor;
- colectarea și îndepărtarea apelor uzate prin instalații de canalizare, locale sau zonale, a căror construcție și exploatare să evite poluarea factorilor de mediu;
- spațiu îngrădit pentru câinii de companie, cu modalități adecvate de colectare a dejecțiilor acestora;
- bănci și spații amenajate pentru picnic.

ART. 9

Între unitățile industriale, obiectivele sau activitățile care poluează factorii de mediu sau produc zgomot și vibrații și teritoriile protejate învecinate se asigură zone de protecție sanitară.

ART. 10

Nocivitățile fizice (zgomot, vibrații, radiații ionizante și neionizante), substanțele poluante și alte nocivități din aerul, apa și solul zonelor locuite nu vor putea depăși limitele maxime admisibile din standardele în vigoare.

SECȚIUNEA II - CONDIȚII DE AMPLASARE, ECHIPARE ȘI CONFORMARE A CLĂDIRILOR

ARTICOLUL 4 - caracteristici ale parcelelor (suprafață, formă, dimensiuni)

V.s - zonă perdele de protecție

Lățimea zonei verzi de protecție față de infrastructura de circulații și rețele tehnice majore va respecta normele în vigoare și indicațiile prevăzute prin planșa de Reglementari, parte integrantă a prezentului Regulament.

ARTICOLUL 5 - amplasarea clădirilor față de aliniament

Conform Art. 23- R.G.U. prin aliniament se înțelege limita dintre domeniul privat și domeniul public.

Spațiile verzi plantate cu rol de protecție și reprezentare din zonele rezidențiale sau din preajma lor vor respecta distanțele minime obligatorii ale zonei respective. La fiecare situație în parte se vor asigura coerența fronturilor stradale, luând în considerare situația existentă și caracterul general al străzii.

Pentru unitățile poluante amplasate în zonele agrozootehnice și agro-industriale existente și menținute, se recomandă un regim de aliniere retras cu cel puțin 6,0 m față de aliniament, în vederea realizării unei plantații de protecție spre căile de comunicație.

ARTICOLUL 6 - amplasarea clădirilor în interiorul parcelei

Zonele funcționale care au prevăzute fâșii plantate în interiorul parcelei, se vor supune regulilor pentru fiecare subzonă în parte.

ARTICOLUL 7 - amplasarea clădirilor unele față de altele pe aceeași parcelă

Amenajarea de spații plantate, configurarea spațiilor de agrement și a dotărilor sportive trebuie să respecte distanțele minime dintre clădirile de pe aceeași parcelă, fiind necesar asigurarea:

- întreținerea clădirilor ;
- accesul mijloacelor de stingerea incendiilor ;

Proiectant General	S.C. RAUMPLAN DESIGN S.R.L. București			102 RLU prim.ver. 2019/11
Proiectant de Specialitate	S.C. RAUMPLAN DESIGN S.R.L., București			

ACTUALIZARE PLAN URBANISTIC GENERAL COMUNA GLIMBOCA, JUDEȚUL CARAȘ-SEVERIN REGULAMENTUL LOCAL DE URBANISM

- accesul mijloacelor de salvare în caz de alte calamități ;
- iluminarii naturale ;
- însoririi ;
- securitatii ;
- salubritatii , etc .

ARTICOLUL 8 - accese carosabile și pietonale

Orice parcela este construibilă numai dacă are asigurat un acces carosabil de minim 4.0 metri lățime dintr-o circulație publică în mod direct sau prin drept de trecere legal obținut prin una din proprietățile învecinate.

Accese carosabile

Autorizarea executării construcțiilor este permisă numai dacă există posibilități de acces la drumurile publice, direct sau prin servitute, conform destinației construcției. Caracteristicile acceselor la drumurile publice trebuie să permită intervenția mijloacelor de stingere a incendiilor (conform Art. 25 și Anexa 4 din R.G.U.).

Toate parcelele vor avea obligatoriu un acces auto în parcelă, având o lățime minimă de 3 m.

Accesele trebuie să îndeplinească mai multe conditii , conform R.G.U., anexa 4 și în special în cazul în care parcela se află la drumul național, județean sau comunal:

- să fie cât mai îndepărtate de intersecții ;
- să se facă prin drumuri locale , în cazul unor artere cu circulație intensă ;
- în cazul loturilor situate în intersecții să fie permis din strada mai puțin circulată , etc

Conform Anexei 4 la R.G.U. stabilirea numărului admis de accese din străzile de categoria I și a II-a, ca și localizarea acestora se vor face astfel încât să nu afecteze fluenta circulației.

Accese pietonale

Autorizarea executării construcțiilor și a amenajărilor de orice fel este permisă numai dacă se asigură accese pietonale, potrivit importanței și destinației construcției.

În sensul Art. 26 din R.G.U, prin accese pietonale se înțelege căile de acces pentru pietoni, dintr-un drum public, care pot fi: trotuare, străzi pietonale, piețe pietonale, precum și orice cale de acces public pe terenuri proprietate publică sau, după caz, pe terenuri proprietate privată grevate de servitutea de trecere publică, potrivit legii sau obiceiului.

În cadrul subzonelor funcționale rezidențiale, se va urmări crearea a numeroase legături pietonale, însoțite de spații verzi plantate, între locuință și obiectivele publice din zona de instituții, servicii, dotări și echipamente publice ale comunei Glimboca.

ARTICOLUL 9 - parcaje și staționarea autovehiculelor

Staționarea vehiculelor se admite numai în interiorul parcelei, deci în afara circulațiilor publice.

Necesarul de parcaje va fi dimensionat conform Anexei nr. 5 din RGU. În situațiile care prevad funcțiuni diferite în interiorul aceleiasi parcele, necesarul de parcaje va fi dimensionat prin însumarea parcajelor necesare funcțiunilor în parte.

Este interzisă amplasarea parcajelor la sol la o distanță mai mică decât 10 m fata de ferestrele locuintelor, cf. Ordinului 119/2014, Art. 3 și a parcajelor care pot afecta spațiile verzi plantate cu rol de reprezentare.

ARTICOLUL 10 - înălțimea construcțiilor

Înălțimea clădirilor din cadrul zonelor rezidențiale nu va depăși P+2 și P+3/4. Înălțimea pe străzile interioare ale zonei industriale nu va depăși distanța între aliniamente.

ARTICOLUL 11 - aspectul exterior

Volumele construite vor fi simple și se vor armoniza cu caracterul zonei și cu vecinătățile imediate. Se recomandă adecvarea arhitecturii clădirilor la caracterul diferitelor categorii de spații plantate.

ARTICOLUL 12 - condiții de echipare tehnico-edilitară

Racordarea la rețelele tehnico+edilitare existente se va face in conformitate cu art.27 din RGU.

Proiectant General	S.C. RAUMPLAN DESIGN S.R.L. București			103 RLU prim.ver. 2019/11
Proiectant de Specialitate	S.C. RAUMPLAN DESIGN S.R.L., București			

ACTUALIZARE PLAN URBANISTIC GENERAL COMUNA GLIMBOCA, JUDEȚUL CARAȘ-SEVERIN REGULAMENTUL LOCAL DE URBANISM

Se vor asigura: alimentarea cu apă, colectarea apelor uzate, telefonie fixă și iluminat public conform cerințelor funcționale ale fiecărei categorii de spațiu plantat în care este admis accesul publicului.

ARTICOLUL 13 - spații verzi și elemente de design urban

Autorizația de construire va conține obligația menținerii sau creării de spații verzi și plantate (conform art. 34 , Anexei 6 din R.G.U.).

Se vor menține spațiile verzi de aliniament de-a lungul străzilor unde acestea există sau se vor crea unele noi în lungul drumului național pentru protejarea împotriva noxelor și a zgomotului, dublate de grădini cu rol reprezentativ.

Plantațiile înalte se vor dispune conform normelor specifice pentru fiecare categorie de spații plantate. Toate parcajele vor fi obligatoriu plantate cu cel puțin un arbore la patru locuri de parcare și vor fi înconjurate de un gard viu de 1,20 metri înălțime. Se recomandă, din considerente ecologice și de economisire a cheltuielilor de întreținere de la bugetul local, utilizarea speciilor locale adaptate condițiilor climatice și favorabile faunei antropofile specifice, cu excepția segmentelor decorative cu caracter special din zonele verzi.

Mobilierul urban va fi integrat la nivelul strazii si va asigura coerența pe arterele principale pe baza unor studii și avize suplimentare.

ARTICOLUL 14 - împrejurii.

Spre deosebire de parcuri și grădini, scuarurile și fâșiile plantate nu vor fi îngrădite dar vor fi separate de trotuare fie prin parapet de 0.60 cm. înălțime, fie prin borduri în lungul cărora, pe o distanță de minim 0,5 metri terenul va fi coborât cu minim 0,10 metri sub nivelul părții superioare a bordurii pentru a împiedica poluarea cu praf provocată de scurgerea pământului pe trotuare.

SECȚIUNEA III - POSIBILITĂȚI MAXIME DE OCUPARE ȘI UTILIZARE A TERENURILOR

ARTICOLUL 15 - procentul maxim de ocupare al terenului

P.O.T. = PROCENTUL DE OCUPARE A TERENURILOR

$$POT = Sc/Sp \times 100\%$$

Pentru subzonele functionale ce intra in componenta zonei V a comunei Glimboca se propun:

UTR	P.O.T. max
V.a	POT cu construcții, platforme, circulații carosabile și pietonale = maxim 20 %
V.s	POT cu construcții, platforme, circulații carosabile și pietonale = maxim 30 %
V.p	fără obiect

ARTICOLUL 16 - coeficientul maxim de utilizare al terenului

C.U.T. = COEFICIENTUL DE UTILIZARE AL TERENURILOR

$$CUT = Sd/Sp$$

UTR	C.U.T. maxim
V.a	CUT cu construcții, platforme, circulații carosabile și pietonale = 0,2 mp. ADC/ mp. teren
V.s	CUT cu construcții, platforme, circulații carosabile și pietonale = 0,35 mp. ADC/ mp. teren
V.p	fără obiect

CAP.5

PREVEDERI PRIVIND MODUL DE OCUPARE A TERENURILOR DIN EXTRAVILAN

	SUBZONE FUNCTIONALE	
	ZONĂ PROTEJATĂ ÎN EXTRAVILAN	EX p
	ZONĂ TERENURI CU DESTINAȚIE AGRICOLĂ - PAȘUNE, ARABIL	EX.a
	ZONĂ TERENURI AFLATE PERMANENT SUB APE	EX.th
	ZONĂ TERENURI OCUPATE DE CĂI DE COMUNICAȚIE	EX.tc

ZONA TERENURI CU DESTINAȚIE AGRICOLĂ - PAȘUNE, ARABIL

EX.a

DEFINIREA CARACTERULUI ZONEI

Terenuri cu destinație agricolă - pășuni, fânețe, arabil - sau libere situate în extravilanul UAT Glimboca.

RECOMANDĂRI CU CARACTER GENERAL

Introducerea de terenuri agricole în intravilan, altele decât cele introduse prin PUG se va face numai pentru se va face numai în cazuri temeinic fundamentate și în considerarea interesului public, pe baza unor Planuri Urbanistice Zonale aprobate și condiționat de asigurarea realizării prealabile a infrastructurii, asigurarea accesului la rețelele edilitare și de asigurarea obiectivelor de utilitate publică.

Terenuri neurbanizate și neurbanizabile cu destinație agricolă, vor fi introduse în intravilan prin documentații de urbanism P.U.Z.

Având în vedere principiile dezvoltării durabile, nevoia conservării calității mediului, ca și existența unei rezerve de teren substanțiale destinate urbanizării, este posibilă și se impune conservarea și protejarea terenurilor cu destinație agricolă aflate în imediata apropiere a teritoriilor destinate construirii.

Criterii economice și ecologice impun păstrarea unei rezerve substanțiale de terenuri de producție și unități agricole în proximitatea orașului, capabile să aprovizioneze, din resurse locale și pe trasee scurte piețele locale de produse agricole. Pe termen lung, aceste terenuri pot constitui o rezervă pentru extinderi ale orașului și pentru obiective strategice, a căror natură și necesitate nu pot fi prevăzute în prezent.

SECȚIUNEA I - UTILIZARE FUNȚIONALĂ

ARTICOLUL 1 - utilizări permise

EX A - În zonă sunt admise următoarele utilizări:

- ◆ activități agricole;
- ◆ spații verzi amenajate, perdele de protecție;
- ◆ pășunat, culturi agricole diverse ;
- ◆ unități agricole / ferme existente / anexă a exploatației agricole (în conformitate cu Legea nr.18/1991 și Legea nr.50/1991 republicată, pe terenurile agricole din extravilan pot fi autorizate numai construcțiile care servesc activitățile agricole (adăposturi pentru animale și spații de depozitare a recoltelor și utilajelor agricole), fără a primi o delimitare ca trup al localității. În această categorie nu pot fi incluse construcțiile de locuințe, garaje sau alte amenajări cu caracter permanent).

ARTICOLUL 2 - utilizări permise cu condiții

Se interzic orice alte utilizări în afara celor menționate la art.1. *Fermele și unitățile zootehnice se vor amplasa numai în baza unor studii de impact asupra sănătății populației și mediului înconjurător, cu realizarea măsurilor și a zonelor de protecție sanitară pe care acestea le impun.*

Construcții anexe și amenajări pentru exploatații agricole, se vor amplasa în extravilan ținând cont de următoarele condiții:

- ≡ să adăpostească activități dedicate nemijlocit și exclusiv exploatației agricole;
- ≡ suprafața minimă a exploatației va fi de 1 ha.;
- ≡ parcela va avea acces dintr-un drum public (direct sau prin servitute);

Proiectant General	S.C. RAUMPLAN DESIGN S.R.L. București			106 RLU prim.ver. 2019/11
Proiectant de Specialitate	S.C. RAUMPLAN DESIGN S.R.L., București			

ACTUALIZARE PLAN URBANISTIC GENERAL COMUNA GLIMBOCA, JUDEȚUL CARAȘ-SEVERIN REGULAMENTUL LOCAL DE URBANISM

- ≡ folosința agricolă va fi înscrisă în actele de proprietate - arător, livadă, pomet, pășune, fânaț;
- ≡ terenul va fi înscris în registrul agricol;
- ≡ exploatarea agricolă va fi înregistrată juridic;
- ≡ în cadrul exploatareii va fi delimitată o zonă de anexe / gospodărire în care pot fi amplasate construcțiile și amenajările, restul terenului conservându-și destinația agricolă. Această zonă va reprezenta maximum 10-15% din suprafața totală a exploatareii agricole (chiar dacă legea nu mai prevede explicit acest lucru).

ARTICOLUL 3 - utilizări interzise (interdicții definitive, permanente)

Se interzic orice utilizări care afectează buna funcționare și diminuează posibilitățile ulterioare de modernizare și/sau extindere ale UAT Glimboca.

SECȚIUNEA II - CONDIȚII DE AMPLASARE, ECHIPARE ȘI CONFORMARE A CLĂDIRILOR

ARTICOLUL 4 - caracteristici ale parcelelor (suprafață, formă, dimensiuni)

Conform studiilor de specialitate avizate conform legii.

Structura parcelară se conservă de regulă.

Operații de divizare sunt permise doar cu condiția ca parcelele rezultate să îndeplinească cumulativ, fiecare în parte următoarele condiții:

ARTICOLUL 5 - amplasarea clădirilor față de aliniament

Conform Art. 23- R.G.U. prin aliniament se înțelege limita dintre domeniul privat și domeniul public.

ARTICOLUL 6 - amplasarea clădirilor în interiorul parcelei

Conform Art. 24- R.G.U. Amplasarea clădirilor unele față de altele în cadrul aceleiași parcele se va face, funcție de caracteristicile și destinația acestora, cu respectarea distanțelor impuse de normele PSI și sanitare.

ARTICOLUL 7 - amplasarea clădirilor unele față de altele pe aceeași parcelă

Nu se impune o regulă. În cadrul exploatareii agricole va fi delimitată o zonă destinată anexelor în care pot fi amplasate construcțiile și amenajările, restul terenului conservându-și destinația agricolă. Această zonă va reprezenta maximum 10-15% din suprafața totală a exploatareii agricole.

ARTICOLUL 8 - acces carosabile și pietonale

Caracteristicile acceselor la drumurile publice trebuie să permită intervenția mijloacelor de stingere a incendiilor (conform Art. 25 și Anexa 4 din R.G.U.).

Se vor utiliza de regulă drumurile publice și de exploatare existente. Noi drumuri de exploatare pot fi realizate pe baza unor studii teritoriale de organizare funcțională materializate în PUZ. Se va asigura accesul mijloacelor de stingere a incendiilor. Orice acces la drumurile publice se va realiza conform avizului și autorizației de construire, eliberate de administratorul acestora.

ARTICOLUL 9 - parcaje și staționarea autovehiculelor


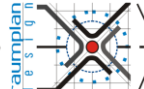

Staționarea vehiculelor se admite numai în interiorul parcelei, deci în afara circulațiilor publice.

ARTICOLUL 10 - înălțimea construcțiilor

Pentru anexe ale exploatareii agricole regimul maxim de înălțime va fi (S/D)+P, sau H.max.=4.50m. (la coamă).

ARTICOLUL 11 - aspectul exterior

Autorizarea executării construcțiilor este permisă numai dacă aspectul lor exterior nu contravine funcțiunii acestora, caracterului zonei (HG 525/1996, Art. 32) așa cum a fost el descris în preambul și peisajului construit.

Proiectant General	S.C. RAUMPLAN DESIGN S.R.L. București				107 RLU prim.ver. 2019/11
Proiectant de Specialitate	S.C. RAUMPLAN DESIGN S.R.L., București				

ACTUALIZARE PLAN URBANISTIC GENERAL COMUNA GLIMBOCA, JUDEȚUL CARAȘ-SEVERIN REGULAMENTUL LOCAL DE URBANISM

Arhitectura clădirilor va exprima caracterul programului și se va subordona nevoii de încadrare în peisajul format de cadrul natural și așezări urbane existente.

ARTICOLUL 12 - condiții de echipare tehnico-edilitară

Racordarea la rețelele tehnico-edilitare existente se va face în conformitate cu art.27 din RGU. Realizarea echipării edilitare necesare pentru asigurarea funcționării în conformitate cu normele în vigoare privind igiena și protecția mediului a exploatațiilor agricole este obligatorie. Este interzisă deversarea apelor uzate și pluviale în pâraie. Acestea vor fi gestionate în interiorul exploatațiilor agricole.

Se permite doar racordarea la energie electrică, costurile racordării fiind suportate de investitor exclusiv.

ARTICOLUL 13 - spații verzi

Autorizația de construire va conține obligația menținerii sau creării de spații verzi și plantate (conform art. 34 , Anexei 6 din R.G.U.). Pe ansamblul unei parcele, spațiile verzi organizate pe solul natural vor ocupa minim 60% din suprafața totală și vor cuprinde exclusiv vegetație (joasă, medie și înaltă). Suprafețele având o acoperire de orice tip sunt cuprinse în categoria spațiilor libere.

ARTICOLUL 14 - împrejurimi.

Tratamentul arhitectural al împrejurimilor va fi corelat cu cel al clădirilor aflate pe parcelă.

Împrejurimile pot fi realizate și numai prin vegetație / garduri vii. Materialele folosite vor fi lemnul sau metalul. Se recomandă dublarea acestora cu vegetație / garduri vii.

SECȚIUNEA III - POSIBILITĂȚI MAXIME DE OCUPARE ȘI UTILIZARE A TERENURILOR

ARTICOLUL 15 - procentul maxim de ocupare al terenului

P.O.T. = PROCENTUL DE OCUPARE A TERENURILOR

$$POT = Sc/Sp \times 100\%$$

Pentru subzonele functionale ce intra in componenta zonei **EX.a** a comunei Glimboca se propun:

UTR	P.O.T. max
EX.a	15% - se raportează la suprafața zonei dedicate anexelor (max 10-15% din suprafața totală a exploatației agricole)

ARTICOLUL 16 - coeficientul maxim de utilizare al terenului

C.U.T. = COEFICIENTUL DE UTILIZARE AL TERENURILOR

$$CUT = Sd/Sp$$

UTR	C.U.T. maxim
EX.a	0,2 - se raportează la suprafața zonei dedicate anexelor

ANEXA 1

CONDIȚII DE PROTECȚIE A REȚELOR TEHNICO-EDILITARE ȘI SERVITUȚILE IMPUSE DE CĂTRE ACESTEA VECINĂȚĂȚILOR

REȚELE ALIMENTARE CU APĂ ȘI CANALIZARE

STAS 8591/1-91 - "Amplasarea în localități a rețelilor edilitare subterane executate în săpătură" stabilește distanțele minime între rețele, de la rețele la funcțiile construcțiile și drumuri, funcție de asigurarea execuției lucrărilor, exploatării lor eficiente, precum și pentru asigurarea protecției sanitare:

- conductele de Apă se vor poza subteran, la adâncimea minimă de îngheț;
- conductele de Apă se vor amplasa la o distanță minimă de 3 m de fundațiile construcțiilor, iar în punctele de intersecții la minim 40 cm și totdeauna deasupra canalizării.

Ordinul 119/2014 al Ministrului Sănătății privind normele de igienă și recomandări privind mediul de viață al populației, stabilește:

norme de igienă referitoare la aprovizionarea cu apă a localităților (Art.23)

- Sursa de apă folosită pentru aprovizionarea cu apă a localităților trebuie să fie protejată împotriva tuturor activităților poluatoare prin perimetre de protecție sanitară și prin controlul activităților poluante din teritoriul aferent, conform prevederilor legale în vigoare. Stabilirea perimetrelor de protecție sanitară se face individualizat pentru fiecare sursă, pe baza studiului de specialitate, în conformitate cu standardele în vigoare și cu legislația din domeniu în vigoare.
- Sursele de apă subterană, precum izvoare captate, drenuri sau foraje, trebuie să fie amplasate și construite pe terenuri nepoluante agricol sau industrial, să fie protejate contra șiroirilor de ape și împotriva inundațiilor. Zona de extracție trebuie să fie protejată sanitar, în conformitate cu normele speciale în vigoare, astfel încât să se prevină accesul public și al animalelor. De asemenea, zona trebuie să fie prevăzută cu pantă de scurgere pentru prevenirea bălțirii apei în sezoanele cu precipitații atmosferice.
- Sursele de apă de suprafață trebuie să fie protejate de activitățile poluatoare, în conformitate cu prevederile legale în vigoare.

norme de igienă referitoare la amplasarea fântânilor (Art.27):

- Fântâna trebuie amplasată și construită astfel încât să fie protejată de orice sursă de poluare și să asigure accesibilitatea consumatorilor. Amplasarea fântânilor publice și a fântânilor individuale se face cu respectarea distanței de cel puțin 10 m radial față de orice sursă posibilă de poluare: grajd, cotețe, platforme individuale de colectare a gunoiului de grajd, fose septice vidanjabile, latrine și trebuie să se facă astfel încât să nu afecteze sănătatea populației și mediul. Pentru depozitele de deșeuri municipale/industriale se vor respecta distanțele minime conform art. 11 alin (1). Adâncimea stratului de apă folosit nu trebuie să fie mai mică de 6 m. Pereții fântânii trebuie astfel amenajați încât să prevină orice contaminare exterioară. Ei vor fi construiți din material rezistent și impermeabil: ciment, cărămidă sau piatră, tuburi din beton. Pereții fântânii trebuie prevăzuți cu ghizduri. Ghizdurile vor avea o înălțime de 70-100 cm deasupra solului și 60 cm sub nivelul acestuia. Ghizdurile se construiesc din materiale rezistente și impermeabile, iar articularea cu pereții fântânii trebuie făcută în mod etanș. Fântâna trebuie să aibă capac, iar deasupra ei, un acoperiș care să o protejeze împotriva precipitațiilor atmosferice. Scoaterea apei din fântână trebuie să se facă printr-un sistem care să împiedice poluarea ei: găleată proprie sau pompă. În jurul fântânii trebuie să existe o zonă de protecție de 1,5 m, amenajată în pantă, cimentată sau pavată, impermeabilizată contra infiltrațiilor și împrejmuită pentru prevenirea accesului animalelor.

norme de igienă referitoare la colectarea și îndepărtarea reziduurilor lichide(Cap.4, art. 27 - 31):

Proiectant General	S.C. RAUMPLAN DESIGN S.R.L. București		
Proiectant de Specialitate	S.C. RAUMPLAN DESIGN S.R.L., București		

ACTUALIZARE PLAN URBANISTIC GENERAL COMUNA GLIMBOCA, JUDEȚUL CARAȘ-SEVERIN REGULAMENTUL LOCAL DE URBANISM

- Apele uzate trebuie epurate în așa fel încât să respecte prevederile legale specifice domeniului de gospodărire a apelor.
- La proiectarea stațiilor de epurare se va face și studiul de impact asupra sănătății publice, în situația în care vor fi amplasate în intravilanul localității și nu se respectă distanța minimă de protecție sanitară prevăzută la art. 11 alin. (1) (150m.)
- Îndepărtarea apelor uzate menajere industriale și agrozootehnice se face numai prin rețeaua de canalizare a apelor uzate; în lipsa posibilității de racordare la sisteme publice de canalizare, unitățile sunt obligate să își prevadă instalații proprii pentru colectarea, epurarea și evacuarea apelor uzate, care se vor executa și exploata în așa fel încât să nu constituie un pericol pentru sănătate.
- Este interzisă răspândirea neorganizată direct pe sol (curți, grădini, străzi, locuri riverane ș.a.) sau în resursele de apă a apelor uzate menajere, fecaloid-menajere și industriale. Este interzisă deversarea apelor uzate în zona de protecție sanitară a surselor și a instalațiilor centrale de alimentare cu apă.
- Apele uzate provenite de la unitățile sanitare, precum și de la orice unități care, prin specificul lor, contaminează apele reziduale cu agenți patogeni sau poluează cu substanțe chimice și/sau radioactive se vor trata în incinta unităților respective, asigurându-se dezinfectia și decontaminarea, după caz, înainte de evacuarea în colectorul stradal.
- Canalele deschise pot fi folosite numai pentru evacuarea apelor meteorice, în cazul în care localitățile sunt dotate cu sistem divizor de colectare a apelor uzate. Aceste canale trebuie întreținute permanent în bună stare de funcționare, prin curățarea și repararea defecțiunilor.

REȚELE ALIMENTARE CU ENERGIE ELECTRICĂ

De-a lungul liniilor electrice aeriene este necesar a se respecta o distanță de protecție minimă față de orice element de construcție, măsurată din axul cablului de:

- **7 m (min) - 17 m (max) pentru LEA 400 kV;**
- **6 m (min) - 16 m (max) pentru LEA 220 kV;**
- **5 m (min) - 15 m (max) pentru LEA 110 kV.**
- **3 m (min) - distanță dintre conductorul extrem LEA 20Kv. și cea mai Apropiată parte a unei**

clădiri, fără să constituie traversare (culoarul LEA 20Kv. este de 10m.)

Pentru amplasarea unor noi obiective energetice, devierea unor linii electrice existente sau executarea oricăror lucrări în Apropierea obiectivelor energetice existente (stații și posturi de transformare, linii și cabluri electrice s.a.) se va consulta proiectul de specialitate RENEL..

Rețelele electrice existente și propuse în localitățile studiate respectă normele RENEL precum și cele din domeniile conexe.

În principal se face referință la:

- PE 101/85 + PE 101a/85 - Normativ pentru construirea instalațiilor electrice de conexiuni și transformare, cu tensiuni peste 2 kV;
- PE 104/93 - Normativ pentru construcția liniilor aeriene de energie electrică, cu tensiuni peste 1 kV;
- PE 106/95 - Normativ pentru construirea liniilor de joasă tensiune;
- PE 107/89 - Normativ pentru proiectarea și execuția rețelelor de cabluri electrice;
- PE 125/89 - Instrucțiuni privind coordonarea coexistenței instalațiilor electrice cu linii de telecomunicații;
- ILI - Ip 5 - ICEMENERG 89 - Instrucțiuni de proiectare a încrucișărilor și Apropierea LEA m.t. și LEA j.f. față de alte linii, instalații și obiective;
- STAS 8591/1 - 91 - Amplasarea în localități a rețelelor edilitare subterane executate în săpături;
- ID 17 - 86 - Ministerul Chimiei și Petrochimiei - Normativ pentru proiectarea, execuția, verificarea și recepționarea de instalații electrice în zone cu pericol de explozie;

Proiectant General	S.C. RAUMPLAN DESIGN S.R.L. București			110 RLU prim.ver. 2019/11
Proiectant de Specialitate	S.C. RAUMPLAN DESIGN S.R.L., București			

ACTUALIZARE PLAN URBANISTIC GENERAL COMUNA GLIMBOCA, JUDEȚUL CARAȘ-SEVERIN REGULAMENTUL LOCAL DE URBANISM

- PE 122 - 82 - Instrucțiuni privind reglementarea coexistenței liniilor electrice aeriene cu tensiuni peste 1 kV cu sistemele de îmbunătățiri funciare;
- PE 123 - 78 - Normativ privind sistematizarea, amplasarea, construirea și repararea liniilor electrice care trec prin păduri și terenuri agricole.

REȚELELE DE GAZE NATURALE

În conformitate cu "Normativul Departamental nr. 3915 - 94 privind proiectarea și construirea conductelor colectoare și de transport de gaze naturale" intrat în vigoare la 01.01.1996, distanțele dintre conductele magistrale de gaze naturale și diversele obiective sunt următoarele:

- depozite carburanți și stații PECO	60 m
- instalații electrice de tip exterior cu tensiune nominală de 110 kV sau mai mare, inclusiv stațiile	55 m
- instalații electrice de tip interior și de tip exterior, cu tensiunea nominală mai mică de 110 kV, posturi de transformare	50 m
- centre populate și locuințe individuale	65 m
- paralelism cu linii CF, cartament normal	80 m
Paralelism cu drumuri:	
- naționale	52 m
- județene	50 m
- comunale	48 m

În ceea ce privește distanțele minime dintre conductele de gaze de presiune medie și presiune redusă și alte instalații, construcții sau obstacole subterane, acestea sunt normate de normativul 16 - 86 și STAS 8591/91, din care se anexează un extras.

Distanțele de siguranță de la stațiile de reglare măsurare (cu debit până la 60.000 mc/h și presiunea la intrare peste 6 bar):

- la clădirile civile cu grad I - II de rezistență la foc 12 m;
- la clădirile civile cu grad III - IV de rezistență la foc 15 m;
- față de marginea drumului carosabile 8 m.

În cazul amplasării unor construcții în zona conductelor de gaze se vor cere avize de la ROMGAZ - secția de exploatarea conductelor magistrale de gaze naturale.

Distanțe minime între conductele de gaze și alte instalații, construcții sau obstacole subterane - normativ 16 - 86 și STAS 8591/1-91 .

Distanța minimă pe orizontală L - dintre axul conductei de gaze și diferite obiective se modifică conform obiecțiunilor SC Transgaz SA

ND No. 3915 - 94 (TRANSGAZ S.A. Sucursala de transport gaze naturale Mediaș)

Nr. crt.	Obiectiv	Distanța minimă de siguranță - L
1.	<p>Obiective din industria de petrol și gaze dintre care:</p> <ul style="list-style-type: none"> - sonde de hidrocarburi de injecție instalații de foraj - parcuri de colectare de țitei și gaze - depozite centrale și stații de tratarea țiteiului - stații de depozitare, degazolinare, condiționare și lichefiere a gazelor, stații de deetanizare - stații de compresoare gaze - stații de comprimare CO² - factă de gaze - instalații cu foc deschis (baterii de cazane, cuptoare, încălzire cu flacără directă) - clădirea stației de reglare și măsurare gaze - stații de colectare și depozitare a lichidelor evacuate din conducte 	40 m

ACTUALIZARE PLAN URBANISTIC GENERAL COMUNA GLIMBOCA, JUDEȚUL CARAȘ-SEVERIN REGULAMENTUL LOCAL DE URBANISM

	- stații de pompe țitei și produse petroliere - stații de injecție Ape de zăcământ	
2.	Depozite de carburanți și benzinării	60 m
3.	Instalații electrice de tip exterior cu tensiunea nominală de 110 kv sau mai mare, inclusiv posturile și stațiile de tip exterior sau combinat	55 m
4.	Instalații electrice de tip interior, instalații electrice de tip exterior cu tensiunea nominală mai mică de 110 kv, posturi de transformare de interior și exterior	50 m
5.	Grupuri sociale, industriale și administrative	
	- pentru conducte cu presiunea maximă de regim mai mare de 40 bari	65 m
	- pentru conducte cu presiunea maximă de regim între 40 bari și 6 bari	50 m
	- pentru conducte cu presiunea maximă de regim sub 6 bari	35 m
6.	Centre populate și locuințe individuale	
	- pentru conducte cu presiunea maximă de regim mai mare de 40 bar	65 m
	- pentru conducte cu presiunea maximă de regim între 40 bari și 6 bar	50 m
	- pentru conducte cu presiunea maximă de regim sub 6 bar	35 m
7.	Paralelism cu linii de cale ferată	
	a) pentru conductele cu presiune maximă de regim peste 5 bar	
	- cu ecartament normal - înguste	80 m 60 m
	b) pentru conducte cu presiune maximă de regim sub 6 bar	35 m
8.	Paralelism cu drumuri:	
	- autostrăzi	60 m
	- drumuri naționale	52 m
	- drumuri județene	50 m
	- drumuri comunale	48 m
9.	Lucrări miniere (la suprafață sau în subteran)	230 m
10.	Balastiere în râuri	530 m
11.	Poligoane de tragere și obiective în care se află încărcături pirotehnice	280 m
12.	Depozite de gunoaie	80 m

TRANSPORTURI RUTIERE

CATEGORII ZONE DE RISC	ZONE DE SIGURANȚĂ	ZONE DE PROTECȚIE
CAI DE COMUNICAȚIE	Cf. ORDONANTA nr. 7 din 29 ianuarie 2010 pentru modificarea și completarea Ordonanței Guvernului nr. 43/1997 privind regimul drumurilor	Distanța considerată din axul căi
AUTOSTRADA / DRUM EXPRES		50m
DRUM NAȚIONAL		22m
DRUM JUDEȚEAN		20m
DRUM COMUNAL		18m
CIRCULAȚII LOCALE - STRĂZI		15m

ACTUALIZARE PLAN URBANISTIC GENERAL COMUNA GLIMBOCA, JUDEȚUL CARAȘ-SEVERIN REGULAMENTUL LOCAL DE URBANISM

8. Ferme de păsări, între 1.001-5.000 de capete:	200 m
.....	
9. Ferme de păsări, între 5.001-10.000 de capete:	500 m
.....	
10. Ferme și crescătorii de păsări cu peste 10.000 de capete și complexuri avicole industriale:	1.000 m
.....	
11. Ferme de ovine, caprine între 300 și 1500 de capete:	100 m
.....	
12. Ferme de ovine, caprine cu peste 1.500 de capete:	200 m
.....	
13. Ferme de porci, până la 50 de capete:	100 m
.....	
14. Ferme de porci, între 51-100 de capete:	200 m
.....	
15. Ferme de porci, între 101-1.000 de capete:	500 m
.....	
16. Complexuri de porci, între 1.000-10.000 de capete:	1.000 m
.....	
17. Complexuri de porci cu peste 10.000 de capete:	1.500 m
.....	
18. Ferme și crescătorii de iepuri între 100 și 5.000 de capete:	100 m
.....	
19. Ferme și crescătorii de iepuri cu peste 5.000 de capete:	200 m
.....	
20. Ferme și crescătorii de struți:	500 m
.....	
21. Ferme și crescătorii de melci:	50 m
.....	

ACTUALIZARE PLAN URBANISTIC GENERAL COMUNA GLIMBOCA, JUDEȚUL CARAȘ-SEVERIN REGULAMENTUL LOCAL DE URBANISM

22. Spitale veterinare:					30 m
.....					
23. Grajduri de izolare și carantină pentru animale:					100 m
.....					
24. Adăposturi pentru animale, inclusiv comunitare:					100 m
.....					
25. Abatoare					500 m
.....					
26. Centre de sacrificare, târguri de animale vii și baze de achiziție a animalelor:					200 m
.....					
27. Depozite pentru colectarea și păstrarea produselor de origine animală:					50 m
.....					
28. Platforme pentru depozitarea deșeurilor animale care deserveșc mai multe exploatații zootehnice, platforme comunale:					500 m
29. Platforme pentru depozitarea deșeurilor porcine:					1.000 m
.....					
30. Stații de epurare a apelor reziduale de la fermele de porcine:					1.000 m
.....					
31. Depozite pentru produse de origine vegetală (silozuri de cereale, stații de tratare a semințelor) cu capacitate între 5-100 tone					100 m
32. Depozite pentru produse de origine vegetală (silozuri de cereale, stații de tratare a semințelor) cu capacitate peste 100 tone					200 m
33. Stații de epurare a apelor uzate menajere, cu bazine acoperite:					150 m
.....					
34. Stații de epurare de tip modular (containerizate):					50 m
.....					
35. Stații de epurare a apelor uzate industriale și apelor uzate menajere cu bazine deschise:					300 m

ACTUALIZARE PLAN URBANISTIC GENERAL COMUNA GLIMBOCA, JUDEȚUL CARAȘ-SEVERIN REGULAMENTUL LOCAL DE URBANISM

.....			
36. Paturi de uscare a nămolurilor:			300 m
.....			
37. Bazine deschise pentru fermentarea nămolurilor:			500 m
.....			
38. Depozite controlate de deșeuri periculoase și nepericuloase: m			1.000
.....			
39. Incineratoare pentru deșeuri periculoase și nepericuloase:			500 m
.....			
40. Crematorii umane: m			1.000
.....			
41. Autobazele serviciilor de salubritate:			200 m
.....			
42. Stație de preparare mixturi asfaltice, betoane			500 m
.....			
43. Bazele de utilaje ale întreprinderilor de transport:			50 m
.....			
44. Depozitele de combustibil cu capacitate mai mare de 10.000 litri			50 m
.....			
45. Depozite de fier vechi, cărbuni și ateliere de tăiat lemne:			100 m
.....			
46. Bocșe (tradiționale) pentru producerea de cărbune (mangal) m			1.000
.....			
47. Parcuri eoliene: m			1.000
.....			
48. Cimitire și incineratoare animale de companie:			200 m
.....			
49. Rampe de transfer deșeuri			200 m.

ACTUALIZARE PLAN URBANISTIC GENERAL COMUNA GLIMBOCA, JUDEȚUL CARAȘ-SEVERIN **REGULAMENTUL LOCAL DE URBANISM**

Utilizarea pentru construcții a terenurilor din extravilan, în limitele teritoriului administrativ al comunei Glimbocase poate face numai cu respectarea prevederilor legale.

Amplasarea construcțiilor de orice fel pe terenuri agricole din extravilan de clasa I și II de calitate, pe cele amenajate cu lucrări de îmbunătățiri funciare, precum și plantate cu vii și livezi este interzisă, cu excepția construcțiilor care servesc activitățile agricole, cu destinație militară, căile ferate, șoselele de importanță deosebită, liniile electrice de înaltă tensiune, forarea și echiparea sondelor, lucrările aferente exploatarei țigăiului și gazului, conductele magistrale de transport gaze și petrol, lucrările de gospodărire a apelor și de amenajare a surselor de apă. Pentru **construcțiile care pot produce efecte de poluare a mediului, amplasamentele se vor stabili pe bază de studii ecologice**, avizate de organele specializate în protecția mediului și sănătate publică.


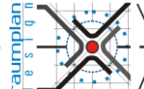
Reducerea suprafeței fondului forestier proprietate publică și privată este interzisă. In mod excepțional, pentru construcții cu destinație militară, pentru căi ferate, șosele de importanță deosebită, linii electrice de înaltă tensiune, mine, forări, sonde și echipamente aferente acestora, conducte magistrale de transport gaze sau petrol ori pentru lucrări de îmbunătățiri funciare, de gospodărire a Apelor sau de realizare a unor noi surse de apă, obiective turistice, **ocuparea definitivă de terenuri din fondul forestier în alte scopuri decât cele silvice - cu, sau fără defrișarea pădurii - se Aprobă potrivit legii.** (Legea nr. 26/1996 - Codul silvic, art. 54 și art. 74).

In scopul protejării suprafețelor împădurite cu valoare dendrologică și peisagistică deosebită, este recomandabil ca lucrările să se execute cu defrișări minime și cu măsuri de protecție împotriva riscurilor tehnologice (incendii, poluare).

Pentru orice construcție care prin funcționare (construcții pentru producție poluantă, servicii poluante, etc.) poate aduce prejudicii pădurii, amplasată la distanță mai mică de 1 km de liziera pădurii și pentru care se solicită autorizație de construire, se va obține avizul Regiei Naționale a Pădurilor.

Întocmit,

Dr.,Urb.-dipl., Madalina MOȚCANU-DUMITRESCU

Proiectant General	S.C. RAUMPLAN DESIGN S.R.L. București			118 RLU prim.ver. 2019/11
Proiectant de Specialitate	S.C. RAUMPLAN DESIGN S.R.L., București			

GLOSAR DE TERMENI

În prezentul Regulament Local de Urbanism, au fost utilizati o serie de termeni a caror semnificatie s-a modificat in ultima perioada, sau au aparut nuanțari in intelesul lor, astfel ca prezentul glosar vine cu precizari in privinta sensului actual al acestor termeni, pentru evitarea confuziilor in aplicarea regulamentului.

ALINIAMENT - linia de demarcatie între domeniul public si proprietatea privata. Se utilizeaza în reglementari si aliniamentul “de fund” care stabileste linia până la care pot fi dispuse cladirile spre interiorul terenului, în scopul de a se proteja o mai buna posibilitate de utilizare a interiorului insulei.

ALINIAREA CLADIRILOR - linia pe care sunt dispuse fatadele cladirilor spre strada si care poate coincide cu aliniamentul sau poate fi retrasa fata de acesta, conform prevederilor regulamentului. În cazul retragerii obligatorii a cladirilor fata de aliniament, interspatiul dintre aliniament si alinierea cladirilor este **non aedificandi**, cu exceptia împrejmuirilor, acceselor si a teraselor ridicate cu cel mult 0,50 metri fata de cota terenului din situatia anterioara lucrarilor de terasament.

ANEXE ALE LOCUINTELOR = cladiri de mici dimensiuni, de regula parter, realizate pe o parcela, independent de cladirea principala, destinate pentru

1. gararea a 1-2 masini,
2. depozitare casnica (magazii, soproane),
3. bucatarii de vara,
4. adapostul animalelor de paza si companie (numarul maxim de animale de paza si companie permis in zona de locuit se aproba prin hotarare de catre consiliul local)
5. agrement: umbrare, pergole, chioscuri (filigorii), sere de agrement, piscine si alte asemenea

ATIC - parte a unei constructii situata deasupra cornisei si menita sa mascheze acoperisul (*DEX 1998*). În cazul cladirilor cu acoperis terasa, se considera atic elementul superior al fatadei, care depaseste cota ultimului planseu si avand rol constructiv, de rebord, pentru straturile componente ale invelitorii si rol in ghidarea apelor meteorice.

COAMĂ (*DEX 1998*)

1. Linie de intersectie, orizontala sau oblica, a doua versante de acoperis. Muchia superioara a unui acoperis rezultata din imbinarea a doua pante - ape. - Din lat. coma.
2. Partea superioara, orizontala, a unui zid.

CORNIȘĂ - Partea superioara, iesita in afara si ornamentata, a zidului unei constructii, avand rolul de a sprijini acoperisul si de a impiedica scurgerea apei de ploaie pe fata cladirilor (*DEX 1998*). In cazul inexistentei acestui element in arhitectura cladirii, in prezentul regulament se va considera streasina acoperisului.

INDICATORI URBANISTICI - instrumente urbanistice specifice de lucru pentru controlul proiectarii si al dezvoltarii durabile a zonelor urbane, care se definesc si se calculeaza dupa cum urmeaza:

COEFICIENT MAXIM DE UTILIZARE A TERENULUI (CUT)¹² - reprezinta raportul dintre suprafata construita desfasurata - suprafata tuturor planseelor - si suprafata parcelei inclusa in unitatea teritoriala de referinta. Nu se iau in calculul suprafetei construite desfasurate: suprafetele subsolurilor cu inaltimea libera de pana la 1,80m, suprafetele subsolurilor cu destinatie stricta de garare a autovehiculelor, spatiile tehnice si spatiile destinate protectiei civile, suprafetele balcoanelor, logiilor si teraselor deschise si necirculabile precum nici cea a podurilor neamenejabile, aleile de acces pietonal/carosabil din incinta, scarile exterioare, traotualele de incinta.

PROCENT MAXIM DE OCUPARE A TERENULUI (POT)¹³ - reprezinta raportul dintre suprafata construita (amprenta la sol a cladirii sau proiectia pe sol a perimetrului etajelor superioare) si suprafata parcelei. Suprafata construita este suprafata construita la nivelul solului, cu exceptia teraselor decoperite ale parterului care depasesc planul fatadei, a platformelor si scarilor de acces. Proiectia la sol a balcoanelor a caror cota de nivel este sub 3,00 m de la nivelul solului amenajat si a logiilor inchise ale etajelor se include in suprafata construita.

ÎNALTIMEA MAXIMA A CLADIRILOR - exprima în metri si numar de niveluri conventionale înaltimea maxima admisa în planul fatadei, masurata între teren (în situatia anterioara lucrarilor de terasament) si cornise sau limita superioara a parapetului terasei.

Masurarea înaltimei cladirii se face pe muchia verticala de pe latura *orientata spre strada* a cladirii care are nivelul finit al terenului situat la cea mai joasa cota. În cazul cladirilor amplasate pe terenuri în panta, înaltimea maxima admisa va fi considerata pe întreaga amprenta la sol a cladirii. În aceasta situatie, niciun punct al cladirii nu va depasi planul paralel cu terenul si care contine punctul de înaltime maxima admisa cu mai mult de ½ nivel..

Inaltimea cladirii se poate exprima in metri si/sau in nivele conventionale. Nivelul conventional are inaltimea de 3,0 m.

Inaltimea se exprima in nivele conventionale in zonele de locuit si in cele in care se amplaseaza cladiri cu gabaritul nivelului cvasi-similar (cladiri de birouri etc)


Volumul cladirilor: indicator descriptiv cu rolul de a asigura, alaturi de latimea si/sau adancimea frontului construit, armonizarea cladirilor dintre anume zona, poate fi limitat superior sau/si inferior, in special in zone cu parcelar neregulat sau unde s-au facut comasari si dezmembrari

PARCELARE - actiunea urbana prin care o suprafata de teren este divizata în loturi mai mici, destinate construirii sau altor tipuri de utilizare. De regula este legata de realizarea unor locuinte individuale, de mica înaltime.

MANSARDA (prescurtat: M) - Spatiu functional cuprins între învelitoare si ultimul nivel al unei cladirii, care asigura respectarea cerintelor de siguranta, protectie si confort corespunzatoare utilizarii specifice (de regula locuire). Se include în numarul de niveluri supraterane. Mansarda nu poate depasi conturul ultimului nivel si nu poate avea o suprafata mai mare de 60% din suprafata ultimului nivel

¹² cf. Legii 193/ 2013 pentru modificarea si completarea Legii 350/2001 a amenajarii teritoriului si urbanismului.

¹³ cf. Legii 193/ 2013 pentru modificarea si completarea Legii 350/2001 a amenajarii teritoriului si urbanismului.

Proiectant General	S.C. RAUMPLAN DESIGN S.R.L. București		120 RLU prim.ver. 2019/11
Proiectant de Specialitate	S.C. RAUMPLAN DESIGN S.R.L., București		

ACTUALIZARE PLAN URBANISTIC GENERAL COMUNA GLIMBOCA, JUDEȚUL CARAȘ-SEVERIN REGULAMENTUL LOCAL DE URBANISM

TERITORIU INTRAVILAN - totalitatea suprafețelor construite și amenajate ale localităților ce compun unitatea administrativ-teritorială de bază, delimitate prin planul urbanistic general aprobat și în cadrul cărora se poate autoriza executia de construcții și amenajări. De regula intravilanul se compune din mai multe trupuri (sate sau localități suburbane componente).

TERITORIU EXTRAVILAN - suprafața cuprinsă între limita administrativ-teritorială a unității de bază (municipiu, oras, comuna) și limita teritoriului intravilan.

VILE TURISTICE - sunt structuri de primire turistice de capacitate relativ redusă, funcționând în clădiri independente, cu arhitectura specifică, situate în stațiuni turistice sau în alte zone și localități de interes turistic, care asigură cazarea turistilor și prestarea unor servicii specifice. . (ORDIN Nr.1296/2010 pentru aprobarea Normelor metodologice privind clasificarea structurilor de primire turistice)


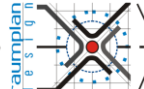

ZONA FUNCTIONALA - parte din teritoriul unei localități în care, prin documentațiile de amenajare a teritoriului și de urbanism, se determină funcțiunea dominantă existentă și viitoare. Zona funcțională poate rezulta din mai multe părți cu aceeași funcțiune dominantă (zona de locuit, zona activităților industriale, zona spațiilor verzi etc.). Zonificarea funcțională este acțiunea împărțirii teritoriului în zone funcționale.

ZONA DE PROTECTIE (APE) - zona adiacentă cursurilor de apă, lucrărilor de gospodărire a apelor, construcțiilor și instalațiilor aferente, în care se introduc, după caz, interdicții sau restricții privind regimul construcțiilor sau exploatarea fondului funciar, pentru a asigura stabilitatea malurilor sau a construcțiilor, respectiv pentru prevenirea poluării resurselor de apă (Legea 107/1996).

UTR- Unitate teritorială de referință - subdiviziune urbanistică a teritoriului unității administrativ-teritoriale, delimitată pe limite cadastrale, caracterizată prin omogenitate funcțională și morfologică din punct de vedere urbanistic și arhitectural, având ca scop reglementarea urbanistică omogenă. UTR se delimitează, după caz, în funcție de relief și peisaj cu caracteristici similare, evoluție istorică unitară într-o anumită perioadă, sistem parcellar și mod de construire omogen, folosințe de aceeași natură a terenurilor și construcțiilor, regim juridic al imobilelor similar.

Întocmit,

Dr.,Urb.-dipl., Madalina MOTCANU-DUMITRESCU

Proiectant General	S.C. RAUMPLAN DESIGN S.R.L. București			
Proiectant de Specialitate	S.C. RAUMPLAN DESIGN S.R.L., București			